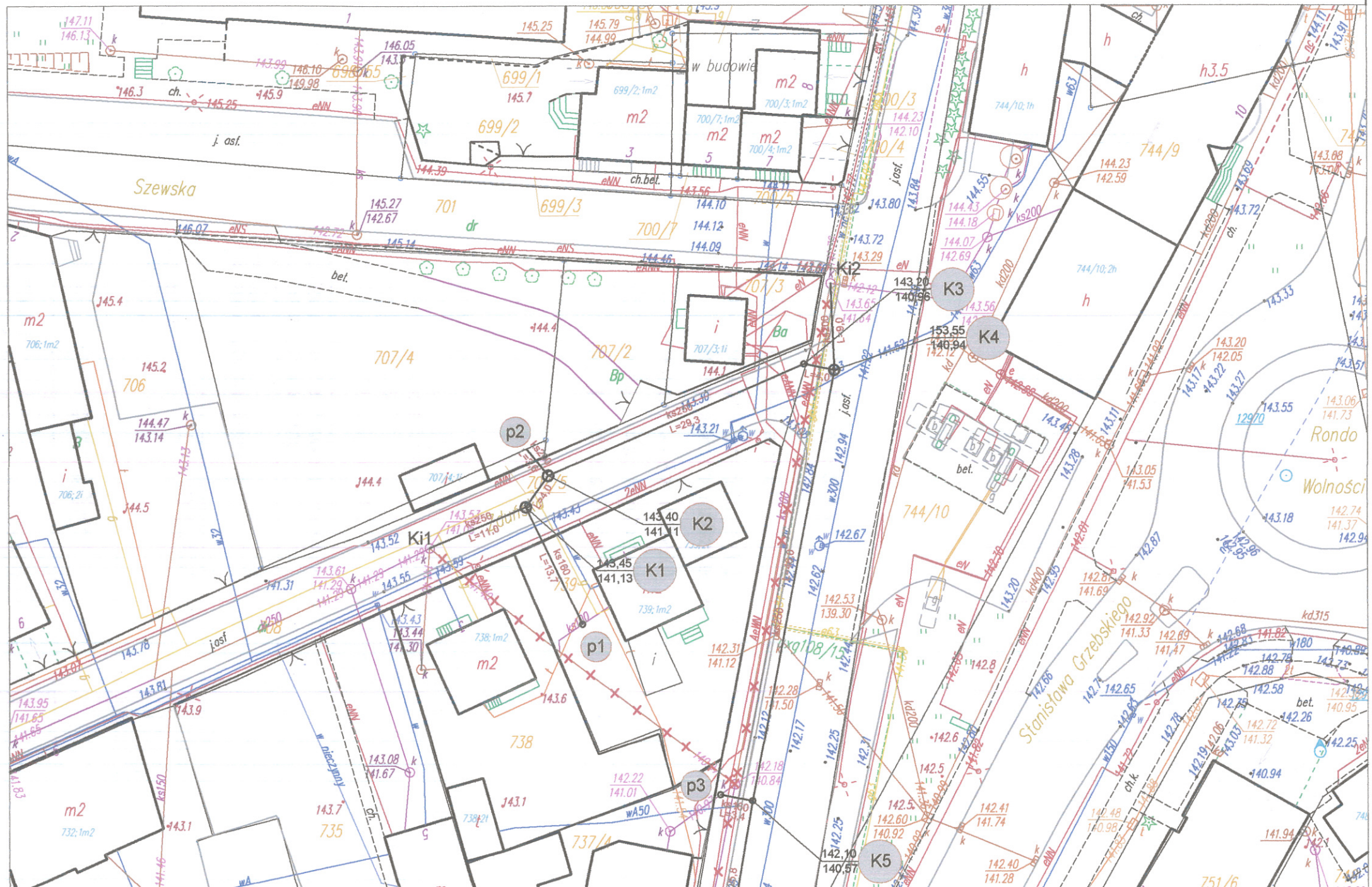
Szewska
Rondo
Wolności
Stanisława Grzebskiego
w budowie
K1
K2
K3
K4
K5
Ki1
Ki2
p1
p2
p3
143,45
141,13
143,40
141,11
143.20
140.96
153,55
140.94
142,10
140.57

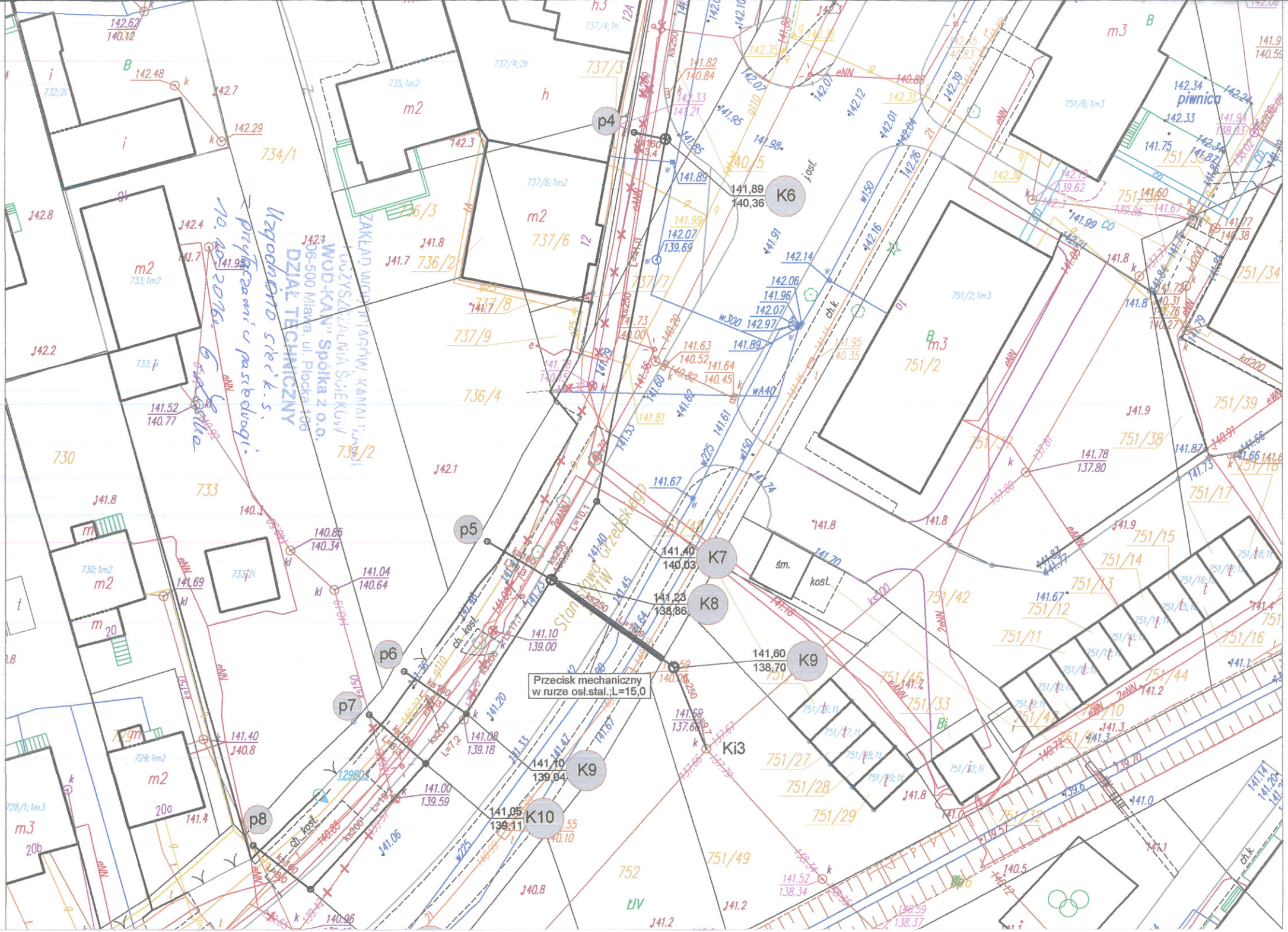
p4
p5
p6
p7
p8
K6
K7
K8
K9
K9
K10
Ki3
141,89
140,36
141,40
140,03
141,23
138,86
141,60
138,70
141,10
139,04
141,05
139,11
Przecisk mechaniczny
w rurze osł.stal.;L=15,0
WOD-KAN" Spółka z o.o.
06-500 Mława, ul. Płocka 100
DZIAŁ TECHNICZNY
Uzgodniono szcz. k.5.
Przytrzymanie rozsadzogi.
Do 10.2016r.
piwnica
śm.
kost.
ch. kost.
ch.k.
j.osf.
CO
Stanowisko grzebowe

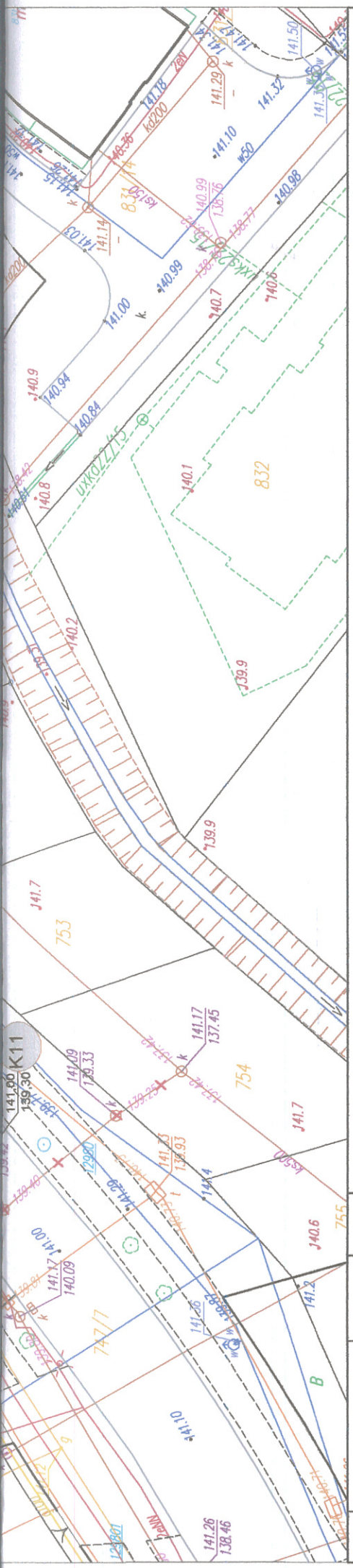

STAROSTWO POWIATOWE
Wydział Infrastruktury
06-500 Mława, ul. Reymonta 6
tel. (23) 655-29-13, 654-33-11

STAROSTA MŁAWSKI

Na podstawie art. 28b i 28c ustawy z dnia 17 maja 1989r.- Prawo geodezyjne i kartograficzne (Dz.U. z 2015r. Nr, poz. 520 z późn. zm.) poświadcza się, że niniejsza dokumentacja projektowa:

sieć k.s.
(wyszczególnienie projektowanych sieci uzbrojenia terenu)

była przedmiotem narady koordynacyjnej przeprowadzonej stacjonarnie w siedzibie Wydziału Geodezji Katastru i Gospodarki Nieruchomościami przy ulicy Stary Rynek 10, 06-500 Mława.

Nr G.6630 149.2016

Mława dnia 08.09.2016

Z up. STAROSTY
Arkadiusz Głażewski
Przewodniczący Narady Koordynacyjnej

(podpis przewodniczącego)

PROJEKTOWANA SIEĆ K.S.

- projektowana sieć KS
- przewiert w rurze osłonowej dn 368 stal pod istn. nawierzchnią ul.Grzebskiego
- projektowana studnia PCV dn600
- projektowana studnia żel-bet 1000
- istniejąca sieć k.s. do likwidacji

Treść niniejszej mapy jest identyczna z mapą do celów projektowych przyjętą do zasobów w dniu 05.08.2016 pod nr P.1413.2016.1207

PROJEKT
PRZEBUDOWA ODCINKA KANALIZACJI SANITARNEJ W UL. ZDUŃSKIEJ W MŁAWIE

INWESTOR
MIASTO MŁAWA
06-500 Mława, ul.STARY RYNEK 19

USŁUGI PROJEKTOWE BEATA KOZŁOWSKA
06-500 MŁAWA
UL. ZACHODNIA 16
TEL. KOM. 502 183 606

PRAWA AUTORSKIE ZASTRZEŻONE

PLAN SYTUACYJNY

SKALA 1:500

NR RYSUNKU 1-1

PROJEKTANT
MGR INŻ PIOTR KOZŁOWSKI
upr.nr 7342/Cie-71/93

DATA
WRZESIEŃ 2016

PODPIS