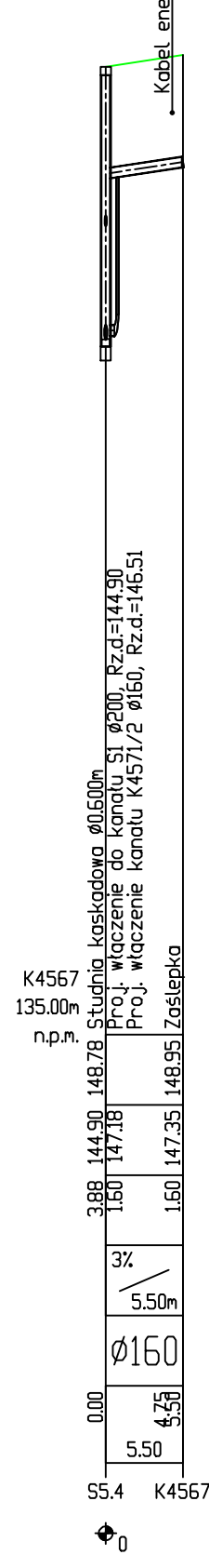
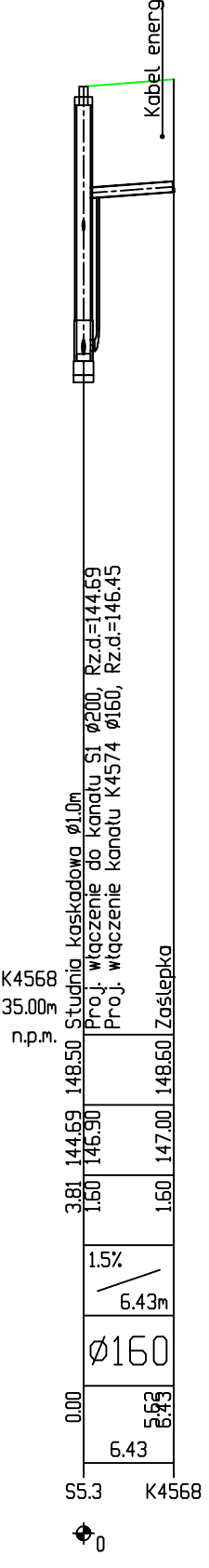



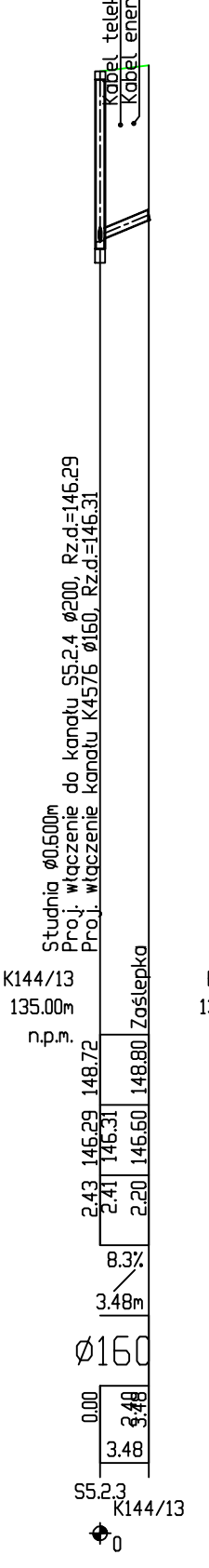

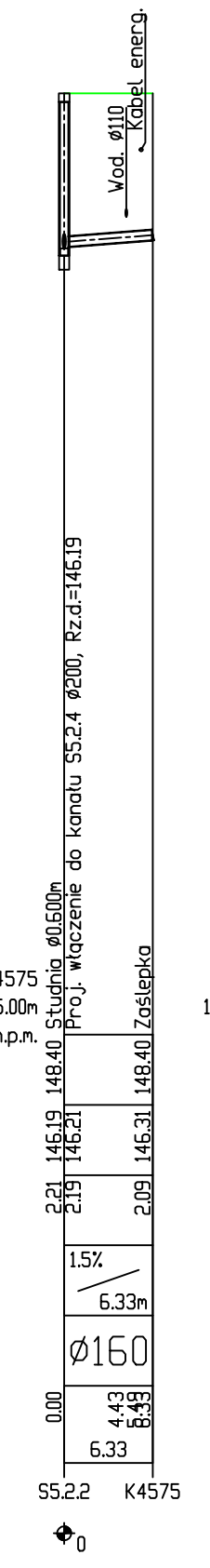
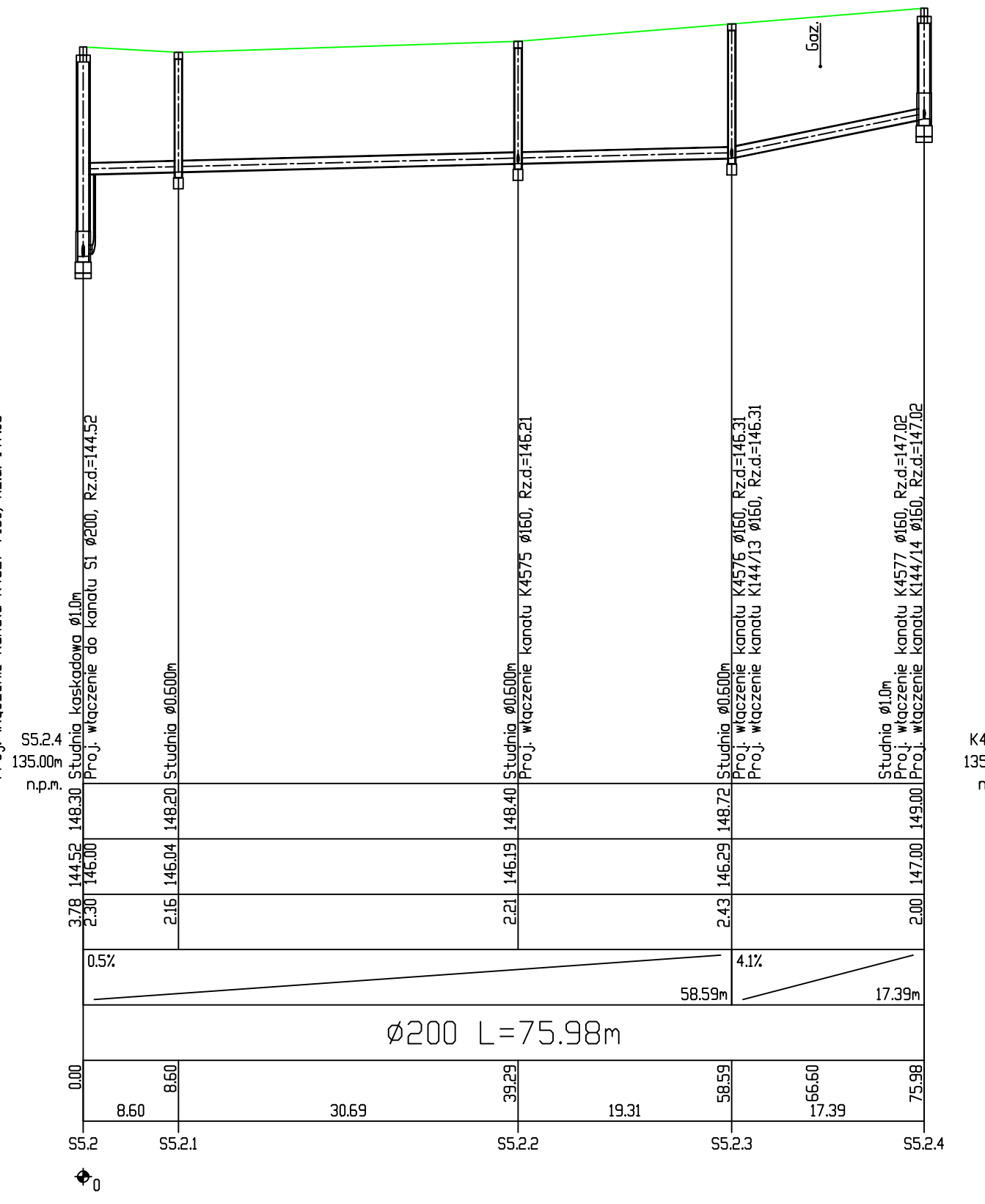
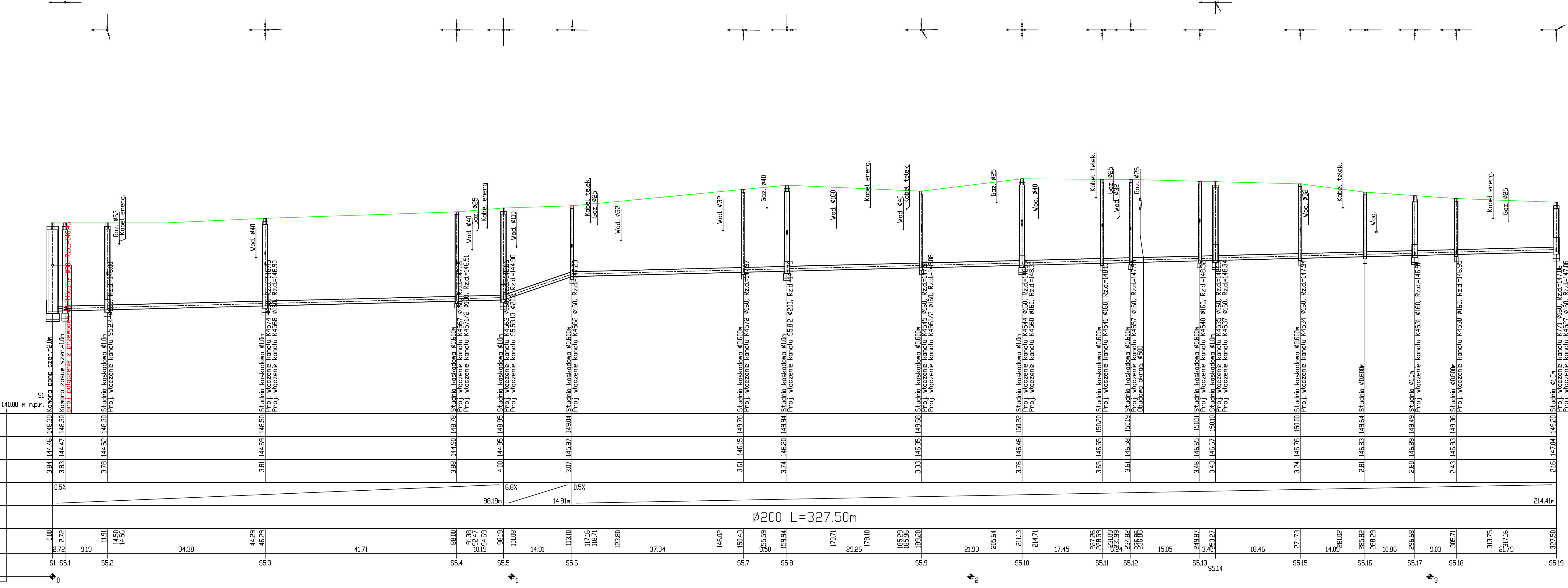



OZNACZENIE PROFILU: POZIOM PORÓWNIWCZY	
RZĘDNA TERENU ISTN.	
RZĘDNA DNA KANAŁU	
ZAGŁĘBIENIE DNA KANAŁU	
SPADKI, DŁUGOŚCI	
ŚREDNICA, MATERIAŁ	
ODLEGŁOŚCI	
HEKTOMETRY	
P31/2P31-Instal. Generator. Długość. Profil. Koordynator. Bł. Nazwa plan. Wzrost. Projekt. Bł.	



Tytuł projektu:	Budowa kanalizacji sanitarnej na terenie Aglomeracji Mława - Obszar A5	
Nazwa i adres Zamawiającego:	Miasto Mława ul. Stary Rynek 19, 06-500 Mława	
Jednostka projektowa:	SAFEGE Oddział w Polsce Al. Jerozolimskie 134 02-305 Warszawa	
Przedmiot rysunku:	Profil podłużny	
Branża sanitarna projektował:	mgr inż. Łukasz Gadomski	Podpis:
Branża sanitarna sprawdził:	mgr inż. Wanda Wiśniewska	Podpis:
Branża sanitarna opracował:	inż. Mateusz Chmielewski	Podpis:
Data: 12.2015	Skala: 1:100/500 Stadium: PW	Nr rys.: A5_P2