

## PROJEKT BUDOWLANY

Nazwa i adres obiektu **LINIA KABLOWA nn-0,4kV OŚWIETLENIA CMENTARZA W REJONIE ZABYTKOWEGO KOŚC. ŚW. WAWRZYŃCA MŁAWA UL. BROWARNA/UL. NOWOWIEJSKA, GM. MŁAWA**

Budowlanego:

Zakres opracowania: **BUDOWA PUNKTÓW ŚWIETLNYCH W REJONIE ZABYTKOWEGO KOŚC. ŚW. WAWRZYŃCA W MŁAWIE PRZY UL. BROWARNEJ/UL. NOWOWIEJSKIEJ**

Kategoria obiektu: **XXVI**

Numery ewidencyjne działek: **4360**

Obręb: **141301\_1.0010 Mława**

Jednostka ewidencyjna: **141301\_1 Mława**

Branża: **Elektryczna**

Inwestor-Zleceniodawca: **Miasto Mława ul. Stary Rynek 19, 06-500 Mława**

Jednostka Projektowa: **PROJBUD-PROJEKT, BUDOWA, NADZÓR mgr inż. Grzegorz Siemianowski ul. Kazimierza Pużaka 3, 06-500 Mława**

Stanowisko	Imię i nazwisko	Nr. uprawnień	Data	Podpis
Projektant	inż. Mariusz Sarnecki	MAZ/0561/PW/OE/15	15.02.2016	<i>inż. Mariusz Sarnecki</i> Uprawnienia budowlane do projektowania i kierowania robotami budowlanymi w zakresie sieci, instalacji i urządzeń elektrycznych i elektroenergetycznych. Nr MAZ/0561/PW/OE/15

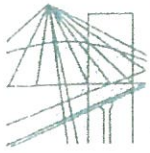
## Projekt zawiera

1. Strona tytułowa	str. 1
2. Spis zawartości	str. 2
3. Zaświadczenie Mazowieckiej Izby Inż. Budownictwa	str. 3
4. Stwierdzenie posiadania przygotowania zawodowego	str. 4
5. Oświadczenie projektanta	str. 6
6. Decyzja o ustaleniu lokalizacji inwestycji celu publicznego	str. 7
7. Decyzja Mazowieckiego Wojewódzkiego Konserwatora Zabytków	str. 13
8. Warunki Przyłączenia	str. 15
9. Opinia uzgodnienia dokumentacji, pismo ENERGA OPERATOR S.A.	str. 18
10. Opis techniczny	str. 19
11. Zestawienie materiałów podstawowych	str. 24
12. Plan zagospodarowania	str. 25
13. Schemat szafy oświetlenia ulicznego	str. 26
12. Schemat złącza kablowego ZK-1+P	str. 27
13. Karta kat. Oprawa oświetleniowa	str. 28
14. Karta kat. Słup oświetleniowy	str. 30
15. Karta kat. Układ ramion „2”	str. 31
16. Karta kat. Klosz Kula	str. 32
17. Karta kat. Fundament	str. 33
18. Karta kat. Oprawy oświetlającej fasadę kościoła	str. 34
19. Mapa Geodezyjna	str. 36
20. BIOZ	str. 37

*inż. Mariusz Sarnacki*  
Uprawnienia budowlane do projektowania  
i kierowania robotami budowlanymi  
w zakresie sieci, instalacji i urządzeń  
elektrycznych i elektroenergetycznych.  
Nr MAZ/0561/PWOE/15







Mazowiecka Okręgowa Izba Inżynierów Budownictwa  
Okręgowa Komisja Kwalifikacyjna  
sygn. akt. MAZ/7131-7132/444/15/E

Warszawa, dnia 28 grudnia 2015 r.

## DECYZJA

Na podstawie art. 24 ust.1 pkt 2 ustawy z dnia 15 grudnia 2000 r. o samorządach zawodowych architektów oraz inżynierów budownictwa (Dz.U. z 2014 r. poz. 1946) i art. 12 ust. 1 pkt 1 - 5, ust. 2, 3 i 4c pkt 3, art. 13 ust. 1, 3 i 4, art. 14 ust. 1 pkt 4 lit. c ustawy z dnia 7 lipca 1994 r. Prawo budowlane (tekst jedn.: Dz.U. z 2013 r. poz. 1409 z późn. zm.) oraz § 10 i 14 ust. 6 rozporządzenia Ministra Infrastruktury i Rozwoju z dnia 11 września 2014 r. w sprawie samodzielnych funkcji technicznych w budownictwie (Dz.U. poz. 1278), po ustaleniu, że zostały spełnione warunki w zakresie przygotowania zawodowego oraz po złożeniu egzaminu na uprawnienia budowlane z wynikiem pozytywnym

**Pan inż. Mariusz Sarnecki**  
ur. dnia 11 stycznia 1973 roku w Kętrzynie  
otrzymuje

**UPRAWNIENIA BUDOWLANE**  
**numer ewidencyjny MAZ/0561/PWOE/15**  
**do projektowania i kierowania robotami budowlanymi**  
**w specjalności instalacyjnej w zakresie sieci, instalacji i urządzeń**  
**elektrycznych i elektroenergetycznych**  
**w ograniczonym zakresie**

## UZASADNIENIE

W związku z uwzględnieniem w całości żądania strony, na podstawie art. 107 § 4 K.p.a. odstępuje się od uzasadnienia decyzji. Zakres nadanych uprawnień budowlanych wskazano na odwrocie decyzji.

## Pouczenie

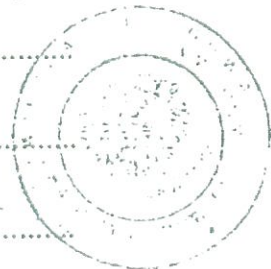
Od niniejszej decyzji służy odwołanie do Krajowej Komisji Kwalifikacyjnej Polskiej Izby Inżynierów Budownictwa w Warszawie, za pośrednictwem Okręgowej Komisji Kwalifikacyjnej Mazowieckiej Okręgowej Izby Inżynierów Budownictwa w terminie 14 dni od daty jej doręczenia.

## Skład orzekający Okręgowej Komisji Kwalifikacyjnej:

dr hab. inż. Eugeniusz Koda, prof. nadzw. ....

mgr inż. Krzysztof Latoszek .....

mgr inż. Krzysztof Karol Booss .....



Za zgodność z oryginałem

Uprawnienie budowlane do projektowania i kierowania robotami budowlanymi w zakresie sieci, instalacji i urządzeń elektrycznych i elektroenergetycznych.  
data 12.12.15 podpis

**inż. Mariusz Sarnecki**  
Uprawnienie budowlane do projektowania i kierowania robotami budowlanymi w zakresie sieci, instalacji i urządzeń elektrycznych i elektroenergetycznych.  
Nr MAZ/0561/PWOE/15



Mława, 02.11.2016r.

Mariusz Sarnecki  
ul. Wiśniowa 6  
06-500 Mława  
Upr. Bud.  
MAZ/0561/PWOE/15

### Oświadczenie

Na podstawie art. 20 ust. 4 ustawy z dnia 7 lipca 1994 roku Prawo budowlane (Dz. U. z 2013 roku poz. 1409 t.j. z późn.zm.), składam niniejsze oświadczenie, jako projektant:

Oświadczam że przedłożony projekt budowlany dotyczący:

**„Budowa punktów świetlnych w rejonie zabytkowego Kośc. Św. Wawrzyńca” w miejscowości Mława 06-500, na ul. Browarna/ul. Nowowiejska, gm. Mława, działka nr 4360, został wykonany zgodnie z przepisami prawa oraz zasadami wiedzy technicznej.**

*inż. Mariusz Sarnecki*  
Uprawnienia budowlane do projektowania  
i kierowania robotami budowlanymi  
w zakresie sieci, instalacji i urządzeń  
elektrycznych i elektroenergetycznych.  
Nr MAZ/0561/PWOE/15

.....  
podpis



GPP.6733.1.41.2016.MD

**DECYZJA Nr 44/16**  
**o ustaleniu lokalizacji inwestycji celu publicznego**

Na podstawie art. 104 ustawy z dnia 14 czerwca 1960 roku - Kodeks postępowania administracyjnego (j.t. Dz. U. z 2016r., poz. 23) oraz art. 4 ust. 2 pkt 1, art. 50 ust. 1, art. 51 ust. 1 pkt 2 ustawy z dnia 27 marca 2003 roku o planowaniu i zagospodarowaniu przestrzennym (j.t. Dz. U. z 2016r., poz. 778), oraz Rozporządzenia Ministra Infrastruktury z dnia 26 sierpnia 2003r. (Dz. U. Nr 164, poz. 1589) w sprawie oznaczeń i nazewnictwa stosowanych w decyzji o ustaleniu lokalizacji inwestycji celu publicznego oraz w decyzji o warunkach zabudowy po rozpatrzeniu wniosku: MIASTA MŁAWA, 06-500 Mława, ul. Stary Rynek 19 złożonego w dniu 18.08.2016r. w sprawie wydania decyzji o ustaleniu lokalizacji inwestycji celu publicznego dla inwestycji polegającej na budowie sieci elektrycznej nn 0,4kV oświetlenia cmentarza na działce położonej w Mławie w rejon ul. Browarnej/ ul. Nowowiejskiej, oznaczonej nr ewid.: 10-4360 - teren nie jest objęty ustaleniami obowiązującego miejscowego planu zagospodarowania przestrzennego,

***po dokonaniu uzgodnień:***

wynikających z art. 53 ust. 4 ustawy o planowaniu i zagospodarowaniu przestrzennym, t.j. z:

- Mazowieckim Wojewódzkim Konserwatorem Zabytków - w odniesieniu do obszarów i obiektów objętych ochroną konserwatorską - układ urbanistyczny w mieście Mława, pow. mławski - nr rej. A-1111 i kościół filialny p.w. Św. Wawrzyńca wraz z najbliższym otoczeniem w promieniu 50m - nr rej. A-139 - postanowienie nr 150/DC/2016 z dnia 31.08.2016r.,

**u s t a l a m**  
**następujące warunki lokalizacji inwestycji celu publicznego**

*budowa sieci elektrycznej nn 0,4kV oświetlenia cmentarza  
na działce położonej w Mławie w rejon ul. Browarnej / ul. Nowowiejskiej,  
oznaczonej nr ewid.: 10-4360*

na rzecz wnioskodawcy t.j.:

**MIASTO MŁAWA**  
**06-500 MŁAWA, UL. STARY RYNEK 19**

**I. USTALENIA DECYZJI:**

**1. USTALENIA DOTYCZĄCE RODZAJU ZABUDOWY**

1.1. Obiekty infrastruktury technicznej uzbrojenia terenu.

**2. USTALENIA DOTYCZĄCE FUNKCJI ZABUDOWY I ZAGOSPODAROWANIA TERENU**

2.1. Budowa linii nn 0,4kV o długości ok. 150 mb, szafek przyłączeniowo-pomiarowej, słupów oświetleniowych i naświetlaczy ziemnych.

**3. WARUNKI I SZCZEGÓŁOWE ZASADY ZAGOSPODAROWANIA TERENU ORAZ JEGO ZABUDOWY WYNIKAJĄCE Z PRZEPISÓW USTAWY O PLANOWANIU I ZAGOSPODAROWANIU PRZESTRZENNYM ORAZ Z PRZEPISÓW ODRĘBNYCH.**

**3.1. Warunki i wymagania ochrony i kształtowania ładu przestrzennego.**

Dla projektowanej inwestycji ustala się lokalizację w strefie terenu objętego decyzją - zgodnie z załącznikiem graficznym.

Lokalizacja projektowanej inwestycji w strefie przebiegu istniejących sieci uzbrojenia terenu.

Lokalizacja inwestycji wymaga dokonania uzgodnień z właścicielami terenów na których projektuje się jej usytuowanie.

*dl*



Należy zachować odległości minimalne od istniejących budynków, sieci i urządzeń infrastruktury technicznej – odległości wynikające z uzyskanych opinii oraz obowiązujących przepisów techniczno-budowlanych oraz Polskich Norm.

### **3.2. Warunki wynikające z ochrony środowiska i zdrowia ludzi oraz dziedzictwa kulturowego i zabytków oraz dóbr kultury współczesnej.**

- brak terenów podlegających ochronie tzn. parków narodowych, parków krajobrazowych, pomników przyrody, użytków ekologicznych, itp.,
- nie występują tereny górnicze, tereny narażone na niebezpieczeństwo powodzi, tereny zagrożone osuwaniem się mas ziemnych itp.,
- nie występują tereny ograniczonego użytkowania.

Teren inwestycji znajduje się na obszarze objętym ochroną konserwatorską na podstawie decyzji Mazowieckiego Wojewódzkiego Konserwatora Zabytków z dnia 9 listopada 2012r. wpisującej do rejestru zabytków nieruchomości województwa mazowieckiego układ urbanistyczny w mieście Mława, pow. mławski (nr rej. A-1111), teren objęty projektowaną inwestycją jest wpisany do rejestru zabytków woj. Mazowieckiego pod nr A-139. W odniesieniu do obiektów oraz obszarów objętych ochroną konserwatorską wszelkie działania inwestycyjne wymagają uzgodnienia Wojewódzkiego Konserwatora Zabytków.

Prowadzenie prac konserwatorskich, restauratorskich lub robót budowlanych przy zabytku wpisanym do rejestru oraz podejmowanie innych działań, które mogłyby prowadzić do naruszenia substancji lub zmiany wyglądu zabytku wpisanego do rejestru wymaga pozwolenia Wojewódzkiego Konserwatora Zabytków.

Zgodnie z Rozporządzeniem Rady Ministrów z dnia 9.11.2010r. w sprawie przedsięwzięć mogących znacząco oddziaływać na środowisko (Dz. U. z 2016r., poz. 71) – planowane przedsięwzięcie nie jest zaliczane do przedsięwzięć mogących znacząco oddziaływać na środowisko oraz mogących wymagać sporządzenia raportu o oddziaływaniu przedsięwzięcia na środowisko.

Inwestycja musi być realizowana w sposób zapewniający maksymalne ograniczenie oddziaływania na środowisko.

Należy spełnić wymagania przepisów szczególnych w zakresie ochrony przed zanieczyszczeniem powietrza, wody i gleby (zakaz emisji do środowiska substancji, ścieków, odpadów, hałasu – przekraczających wielkości dopuszczalne określone obowiązującymi normami).

Ustala się zakaz wykonywania drenaży i urządzeń mogących wpłynąć na naruszenie stosunków wodnych, w tym długotrwałe obniżenie poziomu zwierciadła wody podziemnej.

Ustala się konieczność określenia na etapie projektu budowlanego obszaru oddziaływania projektowanej inwestycji.

### **3.3. Warunki wynikające z obsługi w zakresie infrastruktury technicznej i komunikacji.**

Inwestycję należy realizować zgodnie z ustawą z dnia 21 marca 1985r. o drogach publicznych (Dz. U. 2015r., poz. 460 j.t.).

### **3.4. Warunki wynikające z wymagań dotyczących ochrony interesów osób trzecich.**

Inwestycja nie może pogarszać warunków użytkowania nieruchomości sąsiednich. Ponadto należy spełnić wymagania dotyczące ochrony uzasadnionych interesów osób trzecich. Ochrona ta obejmuje w szczególności:

- zapewnienie dostępu do drogi publicznej,
- ochronę przed pozbawieniem możliwości korzystania z wody, kanalizacji, energii elektrycznej i ciepłej, ze środków łączności oraz dopływu światła dziennego do pomieszczeń przeznaczonych na pobyt ludzi,
- ochronę przed uciążliwościami powodowanymi przez hałas, wibracje, zakłócenia elektryczne i promieniowanie,
- ochronę przed zanieczyszczeniem powietrza, wody lub gleby.

Lokalizacja inwestycji wymaga dokonania uzgodnień z właścicielami terenów na których projektuje się jej usytuowanie.

### **3.5. Warunki wynikające z ochrony obiektów budowlanych na terenach górniczych.**

Brak terenów górniczych w strefie terenu objętego wnioskiem.



### 3.6. Warunki wynikające z przepisów szczególnych:

Przy sporządzaniu projektu budowlanego należy w szczególności uwzględnić niżej wymienione przepisy:

- a) Ustawa z dnia 7 lipca 1994r. Prawo budowlane oraz rozporządzenia i akty prawne wykonawcze do tejże ustawy.
- b) Ustawa z dnia 3 lutego 1995r. o ochronie gruntów rolnych i leśnych.
- c) Ustawa z dnia 21 marca 1985r. o drogach publicznych oraz rozporządzenia i akty prawne wykonawcze do tejże ustawy.
- d) Ustawa z dnia 27 kwietnia 2001r. Prawo ochrony środowiska oraz rozporządzenia i akty prawne wykonawcze do tejże ustawy).
- e) Ustawa z dnia 18 lipca 2001r. Prawo wodne oraz rozporządzenia i akty prawne wykonawcze do tejże ustawy.
- f) Ustawa z dnia 23 lipca 2003r. o ochronie zabytków i opiece nad zabytkami oraz rozporządzenia i akty prawne wykonawcze do tejże ustawy.
- g) Ustawa z dnia 16 kwietnia 2004 roku o ochronie przyrody oraz rozporządzenia i akty prawne wykonawcze do tejże ustawy.
- h) Ustawą z dnia 3 października 2008r. o udostępnianiu informacji o środowisku i jego ochronie, udziale społeczeństwa w ochronie środowiska oraz o ocenach oddziaływania na środowisko.
- i) Inne ustawy i rozporządzenia wykonawcze nie wymienione powyżej a związane z projektowaną inwestycją.

## II. LINIE ROZGRANICZAJĄCE TEREN INWESTYCJI:

Linie rozgraniczające teren inwestycji zostały określone na mapie w skali 1:1000 stanowiącej integralną część (załącznik graficzny) niniejszej decyzji.

### Uzasadnienie

MIASTA MŁAWA, 06-500 Mława, ul. Stary Rynek 19 w dniu 18.08.2016r. wystąpiło do Burmistrza Miasta Mława z wnioskiem w sprawie wydania decyzji o ustaleniu lokalizacji inwestycji celu publicznego dla inwestycji polegającej na budowie sieci elektrycznej nn 0,4kV oświetlenia cmentarza na działce położonej w Mławie w rejon ul. Browarnej / ul. Nowowiejskiej, oznaczonej nr ewid.: 10-4360. Projektowana inwestycja oraz niniejsza decyzja zgodna jest z obowiązującymi przepisami odrębnymi.

Niniejsza decyzja nie rodzi praw do terenu oraz nie narusza prawa własności i uprawnień osób trzecich. Wnioskodawcy, który nie uzyskał prawa do terenu, nie przysługuje roszczenie o zwrot nakładów poniesionych w związku z otrzymaną decyzją o ustaleniu lokalizacji inwestycji celu publicznego.

**Projekt decyzji o ustalenie lokalizacji inwestycji celu publicznego został wykonany przez arch. Andrzeja Kalinowskiego członka Mazowieckiej Okręgowej Izby Architektów wpisanego na listę pod numerem MA-1186.**

Decyzję o lokalizacji inwestycji celu publicznego wydano po uzgodnieniu z:

- 1) ministrem właściwym do spraw zdrowia - w odniesieniu do inwestycji lokalizowanych w miejscowościach uzdrowskich, zgodnie z odrębnymi przepisami – przepis nie dotyczy terenu objętego wnioskiem, brak wymogu dokonania uzgodnień;
- 2) wojewódzkim konserwatorem zabytków – w odniesieniu do obszarów i obiektów objętych formami ochrony zabytków wymagane uzgodnienie w zakresie ochrony zabytków - postanowienie nr 150/DC/2016 z dnia 31.08.2016r.;
- 3) dyrektorem właściwego urzędu morskiego - w odniesieniu do obszarów pasa technicznego, pasa ochronnego oraz morskich portów i przystani – przepis nie dotyczy terenu objętego wnioskiem, brak wymogu dokonania uzgodnień;
- 4) właściwym organem nadzoru górniczego - w odniesieniu do terenów górniczych – przepis nie dotyczy terenu objętego wnioskiem, brak wymogu dokonania uzgodnień;
- 5) właściwym organem administracji geologicznej - w odniesieniu do udokumentowanych złóż kopalin i wód podziemnych – nie dotyczy;
- 5a) starostą, jako właściwym organem ochrony środowiska - w odniesieniu do terenów zagrożonych osuwaniem się mas ziemnych – przepis nie dotyczy terenu objętego wnioskiem, brak wymogu dokonania uzgodnień;
- 6) organami właściwymi w sprawach ochrony gruntów rolnych i leśnych oraz melioracji wodnych - w odniesieniu do gruntów wykorzystywanych na cele rolne i leśne w rozumieniu przepisów



- o gospodarce nieruchomościami – przepis nie dotyczy terenu objętego wnioskiem, brak wymogu dokonania uzgodnień;
- 7) dyrektorem parku narodowego - w odniesieniu do obszarów położonych w granicach parku i jego otuliny – przepis nie dotyczy terenu objętego wnioskiem, brak wymogu dokonania uzgodnień;
  - 8) regionalnym dyrektorem ochrony środowiska - w odniesieniu do innych niż wymienione w pkt 7 obszarów objętych ochroną na podstawie przepisów o ochronie przyrody – przepis nie dotyczy terenu objętego wnioskiem, brak wymogu dokonania uzgodnień;
  - 9) właściwym zarządcą drogi - w zakresie obszarów przyległych do pasa drogowego – przepis nie dotyczy terenu objętego wnioskiem, brak wymogu dokonania uzgodnień;
  - 10) wojewodą, marszałkiem województwa oraz starostą w zakresie zadań rządowych albo samorządowych, służących realizacji inwestycji celu publicznego, o których mowa w art. 48 - w odniesieniu do terenów, przeznaczonych na ten cel w planach miejscowych, które utraciły moc na podstawie art. 67 ustawy, o której mowa w art. 88 ust1 – przepis nie dotyczy terenu objętego wnioskiem, brak wymogu dokonania uzgodnień;
  - 10a) wojewodą, marszałkiem województwa, regionalnym dyrektorem ochrony środowiska oraz starostą w zakresie zadań rządowych albo samorządowych, służących realizacji inwestycji celu publicznego, o których mowa w art. 39 ust.3 pkt. 3 - w odniesieniu do terenów, przeznaczonych na ten cel w planach miejscowych, które utraciły moc na podstawie art. 67 ustawy, o której mowa w art. 88 ust. 1 – przepis nie dotyczy terenu objętego wnioskiem, brak wymogu dokonania uzgodnień;
  - 11) dyrektorem regionalnego zarządu gospodarki wodnej - w odniesieniu do:
    - a) przedsięwzięć wymagających uzyskania pozwolenia wodnoprawnego, do wydania którego organem właściwym jest marszałek województwa lub dyrektor regionalnego zarządu gospodarki wodnej – przepis nie dotyczy terenu objętego wnioskiem, brak wymogu dokonania uzgodnień;
    - b) obszarów, o których mowa w art. 88d ust. 2 ustawy z dnia 18 lipca 2001r. - Prawo wodne w zakresie warunków zabudowy i zagospodarowania terenu – przepis nie dotyczy terenu objętego wnioskiem, brak wymogu dokonania uzgodnień.
  - 12) właściwym organem Państwowej Straży Pożarnej i wojewódzkim inspektorem ochrony środowiska – nie dotyczy.

Uzgodnień, o których mowa powyżej, dokonuje się w trybie art. 106 Kodeksu postępowania administracyjnego.

Mając powyższe na uwadze, po rozpatrzeniu wniosku Inwestora oraz po uzgodnieniu niniejszej decyzji z organami określonymi w art. 53 ust. 4 ustawy o planowaniu i zagospodarowaniu przestrzennym postanowiono jak w sentencji decyzji.

Ustalenia niniejszej decyzji stanowią podstawę do opracowania projektu budowlanego i wystąpienia do Starosty Powiatowego o udzielenie pozwolenia na budowę.

#### Pouczenie:

Zgodnie z art. 65 ustawy z dnia 27 marca 2003 roku o planowaniu i zagospodarowaniu przestrzennym organ, który wydał decyzję o warunkach zabudowy albo decyzję o ustaleniu lokalizacji celu publicznego, stwierdza jej wygaśnięcie, jeżeli:

- 1) inny wnioskodawca uzyskał pozwolenie na budowę;
- 2) dla tego terenu uchwalono plan miejscowy, którego ustalenia są inne niż w wydanej decyzji.

Przepisu pkt. 2 nie stosuje się, jeżeli została wydana ostateczna decyzja o pozwoleniu na budowę. Stwierdzenie wygaśnięcia decyzji, o których mowa powyżej, następuje w trybie art. 162 §1 pkt. 1 Kodeksu postępowania administracyjnego.

Decyzja niniejsza nie uprawnia do rozpoczęcia wykonywania robót budowlanych.

Od decyzji niniejszej służy stronom odwołanie do Samorządowego Kolegium Odwoławczego w Ciechanowie za pośrednictwem Burmistrza Miasta Mława w terminie 14 dni od dnia jej doręczenia.

Zgodnie z art. 53 ust. 6 ustawy o planowaniu i zagospodarowaniu przestrzennym odwołanie powinno zawierać zarzuty odnoszące się do decyzji, określać istotę i zakres żądania będącego przedmiotem odwołania oraz wskazywać dowody uzasadniające to żądanie.



Z up. BURMISTRZA  
 S.S. Miella-Dragan  
 STAROSTA POWIATU  
 STAROSTA POWIATU  
 STAROSTA POWIATU

**ZAŁĄCZNIKI:**

1. Załącznik graficzny do decyzji w skali 1: 1000

Decyzja stała się ostateczna  
w dniu ...02.11.2016v...  
Mława, dnia ..07.11.2016v.

**OTRZYMUJA:**

1. **Miasto Mława, 06-500 Mława, ul. Stary Rynek 19**  
- Wydział Rozwoju i Inwestycji, 06-500 Mława, ul. Padlewskiego 13A
2. Parafia Rzymskokatolicka pod Wezwaniem Świętego Stanisława BM w Mławie,  
06-500 Mława, ul. Stary Rynek 18
3. a/a

Z up. BURMISTRZA  
inż. Miwella Dragun  
GŁÓWNY SPECJALISTA DS. PLANOWANIA  
I ZAGOSPODAROWANIA PRZESTRZENNEGO

**DO WIADOMOŚCI:**

1. MARSZAŁEK WOJEWÓDZTWA MAZOWIECKIEGO, 03-719 Warszawa, ul. Jagiellońska 26

Zwolnione z opłaty skarbowej  
na podstawie art.7 ustawy z dnia 16 listopada 2006r.  
o opłacie skarbowej (Dz.U.z 2015r., poz. 783 z późn. zm.)

GŁÓWNY SPECJALISTA  
DS. PLANOWANIA I ZAGOSPODAROWANIA  
PRZESTRZENNEGO

inż. Miwella Dragun  
(podpis osoby dokonującej adnotacji)

Za zgodność z oryginałem

data 10.11.16 podpis .....

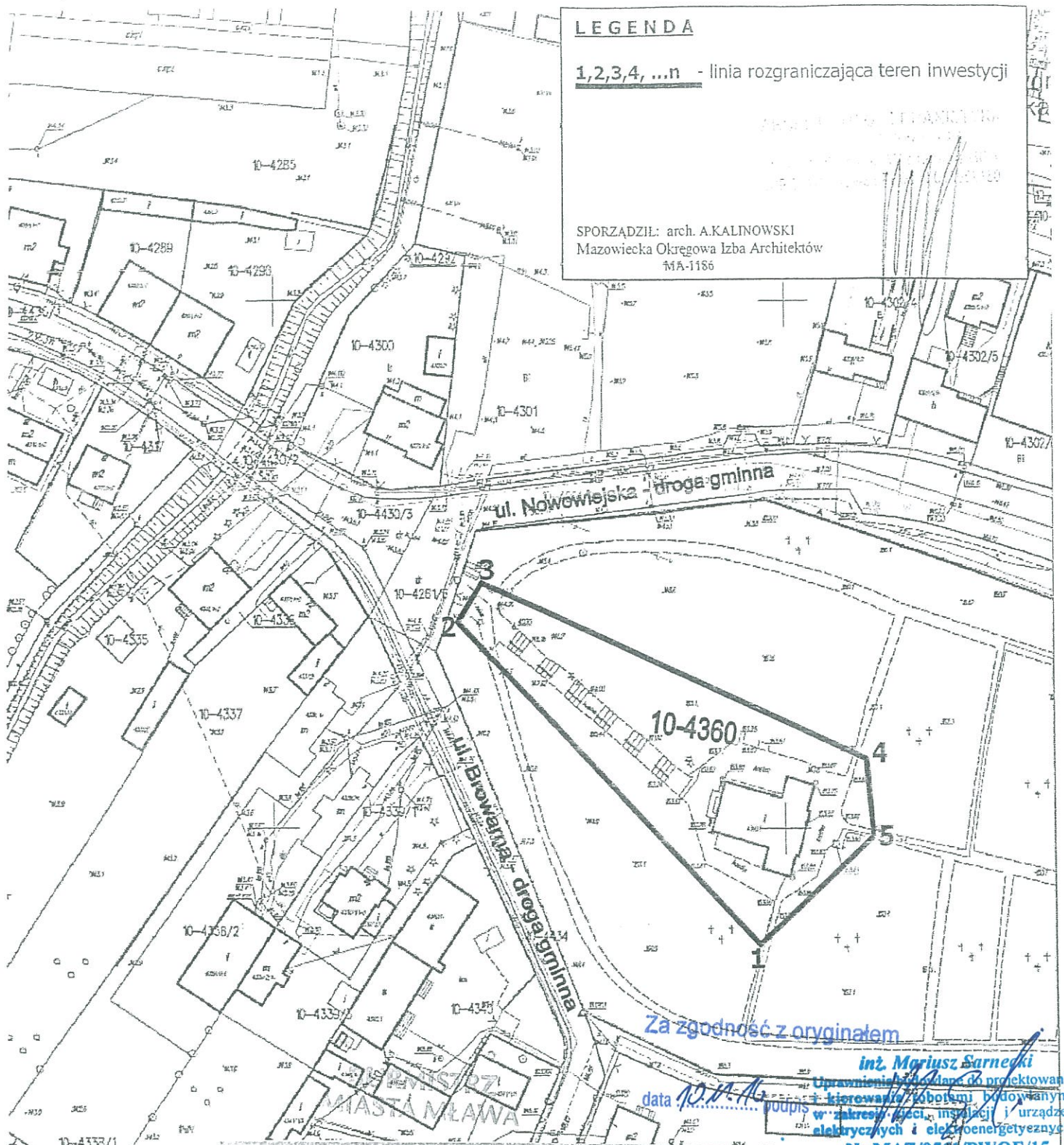
inż. Mariusz Sarnecki  
Uprawnienia budowlane do projektowania  
i kierowania robotami budowlanymi  
w zakresie sieci, instalacji i urządzeń  
elektrycznych i elektroenergetycznych.  
Nr MAZ/0561/PW0E/15



**LEGENDA**

1,2,3,4, ...n - linia rozgraniczająca teren inwestycji

SPORZĄDZIŁ: arch. A.KALINOWSKI  
Mazowiecka Okręgowa Izba Architektów  
MA-1186



Za zgodność z oryginałem

*inż. Mariusz Sarnacki*

data 10.11.16 ..... podpis *[Signature]*  
Uprawnienia do pracy do projektowania i kierowania robotami budowlanymi w zakresie sieci instalacji i urządzeń elektrycznych i elektroenergetycznych

Nr MAZ/0561/PW0E/15

Skala 1: 1 000

**ZAŁĄCZNIK GRAFICZNY DO DECYZJI  
O USTALENIU LOKALIZACJI INWESTYCJI CELU  
PUBLICZNEGO**

z dnia 05.10.2016r.

Nr 44/16  
Z up. BURMISTRZA

*inż. Miarella Dragun*  
GŁÓWNY SPECJALISTA DS. PLANOWANIA  
I ZAGOSPODAROWANIA PRZESTRZENNEGO

(podpis osoby upoważnionej)

OPRACOWANO NA MAPIE PRZYJĘTEJ DO PAŃSTWOWEGO  
ZASOBU GEODEZYJNEGO

*[Handwritten notes and signatures]*  
Mława, 10.11.2016  
600-2-2016-10  
2-16-08-2016