

<div style="border: 1px solid black; padding: 2px; display: inline-block;">mgr inż</div> <div style="border: 1px solid black; padding: 2px; display: inline-block;">Dariusz Nehring</div>	Dokumentacje techniczne Kosztorysy Operaty wodnoprawne Nadzory inwestorskie	ul. dr Anny Dobrskiej 9 06-500 Mława Telefon 023-654 95 06 Telefax 023-654 95 06 Kom. 501 257 191 NIP 569-100-80-69
PRACOWNIA PROJEKTÓW BUDOWLANYCH		

OPERAT WODNO-PRAWNY NA PRZEJŚCIE SPECJALNE POD RZEKĄ SERACZ

KATEGORIA OBIEKTU:	XXVI –(sieci wodociągowe i kanalizacyjne). Dotyczy budowy sieci kanalizacji sanitarnej.
TEMAT:	„BUDOWA SIECI KANALIZACJI SANITARNEJ W UL. PŁOCKIEJ MŁAWIE”,
ADRES BUDOWY:	06-500 Mława, ul. Płocka
Jednostka ewid.: nazwa: identyf.:	Miasto Mława 141301_1
Obręb ewid.: nazwa: identyf.:	Miasto Mława 141301_1.0010
Działka nr:	663/4
INWESTOR:	Miasto Mława 06-500 Mława ul. Stary Rynek 19
OPRACOWAŁ:	mgr inż. PIOTR KOZŁOWSKI upr. proj. 7342/Cie-71/93 
MŁAWA KWIECIEŃ 2017	

Spis treści

1	Wiadomości wstępne i materiały wyjściowe.....	2
2	Opis zamierzenia sporządzony językiem nietechnicznym.....	2
3	Zakład ubiegający się o wydanie po/wolenia wodno-prawnego	2
4	Lokalizacja inwestycji	2
5	Cel i zakres zamierzonego korzystania z wód	3
6	Rodzaj urządzeń pomiarowych oraz, znaków wodnych	3
7	Stan prawny nieruchomości usytuowanych w zasięgu oddziaływania zamierzonego korzystania z wód lub planowanych do wykorzystania urządzeń wodnych.....	3
8	Obowiązki ubiegającego się o wydanie pozwolenia wodno-prawnego w stosunku do osób trzecich.....	4
9	Ustalenia wynikające z warunków korzystania z wód regionu wodnego:	4
10	Jednolita część wód (JWC):.....	4
11	Określenie wpływu na wody powierzchniowe , podziemne i tereny przyległe.....	5
12	Opis istniejących urządzeń wodnych	5
13	Opis projektowanych rozwiązań.....	5
14	Planowany zakres rozruchu i sposób postępowania w przypadku rozruchu, zatrzymania działalności bądź wystąpienia awarii lub uszkodzeń urządzeń pomiarowych. jak również warunki korzystania z wód oraz urządzeń wodnych w tych sytuacjach.	6
15	Wnioski końcowe.....	6
16	Strony postępowania.....	6
17	OPIS PISANY JĘZYKIEM NIETECHNICZNYM.....	7

Załączniki:

1. Wypis z rejestru gruntów
2. Decyzja o lokalizacji inwestycji celu publicznego wydana przez Burmistrza Miasta Mławy

Rysunki:

1. Plan sytuacyjny w skali 1:500 - Rys 1-1
2. Profil sieci k.s. (przejście pod rzeką Seracz) - Rys 2-1

OPIS TECHNICZNY

1 Wiadomości wstępne i materiały wyjściowe

Niniejsze opracowanie zostało wykonane jako uzupełnienie Projektu Budowlanego budowy sieci kanalizacji sanitarnej w ul. Płockiej w Mławie.

Celem opracowania jest rozpatrzenie możliwości technicznego rozwiązania w zakresie przejścia rurociągiem sieci kanalizacji sanitarnej, (działka nr 663/4 obręb ewidencyjny 10 Mława – własność Skarb Państwa w zarządzie Marszałka Województwa Mazowieckiego).

Materiały wykorzystane przy opracowaniu.

Przy niniejszym opracowaniu wykorzystano następujące materiały:

- Projekt zagospodarowania terenu opracowany przez Pracownię Projektów Budowlanych mgr inż. Dariusz Nehring
- wywiad terenowy i pomiary niwelacyjne.

Obowiązujące akty prawne i literatura fachowa:

- ustawa. Prawo wodne (tekst jednolity Dz.U. z 2015 r. poz. 469 ze zm.).
- ustawa. Prawo ochrony środowiska (tekst jednolity Dz.U. z 2013r poz. 1232 z późn. zm.)
- ustawa z dnia 07.07.1994 r. Prawo budowlane (tekst jednolity z 2000r. Dz. U.Nr 106, poz.1126 z późn. zm.)
- rozporządzenie Ministra Środowiska z dn. 18 listopada 2014 r. w sprawie warunków jakie należy spełnić przy wprowadzeniu ścieków do wód lub do ziemi oraz w sprawie substancji szczególnie szkodliwych dla środowiska wodnego (Dz.U.2014.1800 z późn. zm.)
- Rozporządzenie Ministra Transportu i Gospodarki Morskiej z dnia 2 marca 1999 roku w sprawie warunków technicznych, jakim powinny odpowiadać drogi publiczne i ich usytuowanie (Dz. U. Nr 43, poz. 430);
- Szczegółowe warunki techniczne dla znaków i sygnałów drogowych oraz urządzeń bezpieczeństwa ruchu drogowego i warunków ich umieszczania na drogach – Dz. U. RP załącznik nr 220, poz. 2181 z dnia 23 grudnia 2003 r.

2 Opis zamierzenia sporządzony językiem nietechnicznym

Zamierzenie inwestycyjne w przedmiotowej sprawie polega na budowie sieci kanalizacji sanitarnej w ul. Płockiej w Mławie.

Trasa projektowanej sieci kanalizacji sanitarnej przecina koryto rzeki Seracz.

Działka nr 663/4 obręb ewidencyjny 10 Mława, koryto rzeki Seracz, stanowi działkę pokrytą wodami .

Przez wymienioną działkę należy wykonać przejście specjalne pod dnem rzeki, wykonany za pomocą przewiertu horyzontalnego.

3 Zakład ubiegający się o wydanie po/wolenia wodno-prawnego

Ubiegającym się o wydanie pozwolenia wodno-prawnego jest:

Miasto Mława

06-500 Mława ; ul.Stary Rynek 19

4 Lokalizacja inwestycji

Rozpatrywany obiekt zlokalizowany zostanie na działkach:

- działka nr 663/4 obręb ewidencyjny 10 Mława – własność Skarb Państwa w zarządzie Marszałka Województwa Mazowieckiego
- działka nr 663/5 obręb ewidencyjny 10 Mława – własność Powiat Mławski w zarządzie Powiatowy Zarząd Dróg w Mławie, 06-500 Mława; ul. Stefana Roweckiego „Grota” 10
- działka nr 663/3 obręb ewidencyjny 10 Mława – własność Powiat Mławski w zarządzie Powiatowy Zarząd Dróg w Mławie, 06-500 Mława; ul. Stefana Roweckiego „Grota” 10

5 Cel i zakres zamierzonego korzystania z wód

Zgodnie z art. 122 ust. 1 pkt 3 ustawy (Prawo wodne ,art. 122, ust.1, pkt 1 Dz.U z 2015 r. poz. 469 ze zm.) na przejście obcymi urządzeniami pod i nad ciekami i rzekami wymagane jest uzyskanie pozwolenia wodno-prawnego.

W przedmiotowej sprawie to pozwolenie dotyczy przejścia rurociągiem kanalizacji sanitarnej z rur PEHD SDR17 dn 450x26,7 pod korytem rzeki Seracz.

Przejście wykonane zostanie przewierciem horyzontalnym bez naruszania dna rzeki.

Rzędne ułożenia rurociągu:

rzeka Seracz

- | | |
|--------------------------------------------------------------|---------------|
| • oś rury przewodowej | - 134,64 mnpm |
| • najniższa rzędna dna w miejscu przejścia | - 135,30 mnpm |
| • długość rurociągu na terenie dz nr 663/4 w rzucie poziomym | - 16,7 m |
| • długość rurociągu pod dnem rzeki w rzucie poziomym | - 4,5 m |
| • spadek rurociągu | - 1 % |

Przejścia pod dnem rzeki po wykonaniu przewiertu należy oznaczyć słupkami kierunkowymi zlokalizowanymi na osi rury przewodowej, przy granicy działki rzecznej (w przypadku gdy granica działek przebiega w korycie rzeki to w odległości 1,0 m od górnej krawędzi skarpy koryta rzeki).

Wysokość słupka wystającego nad teren 0.8 m., głębokość zakopaniu słupka min. 0.8 m.

Projektowana technologia przejścia i funkcja rurociągu nie wpłynie negatywnie na przepływy w rzece.

Z uwagi na charakter i formę inwestycji , nie zachodzi potrzeba określania korzystania z wód.

6 Rodzaj urządzeń pomiarowych oraz, znaków wodnych

Z uwagi na charakter inwestycji przejścia rurociągiem sieci kanalizacji sanitarnej w km 13+786 (punkt skrzyżowania osi dna rzeki z osią ukośnie prowadzonego rurociągu k.s.) rzeki Seracz, działka nr 663/4 obręb ewidencyjny 10 Mława – własność Skarb Państwa w zarządzie Marszałka Województwa Mazowieckiego pod dnem rzeki Seracz, nie ma potrzeby określania rodzaju urządzeń pomiarowych ani znaków wodnych.

7 Stan prawny nieruchomości usytuowanych w zasięgu oddziaływania zamierzonego korzystania z wód lub planowanych do wykorzystania urządzeń wodnych

Rzeka Seracz w km 13+786 (punkt skrzyżowania osi dna rzeki z osią ukośnie prowadzonego rurociągu k.s.), działka nr 663/4 obręb ewidencyjny 10 Mława, jako rzeki zgodnie z obowiązującymi przepisami stanowią własność Skarbu Państwa, zarządzane są przez Wojewódzki Zarząd Melioracji i Urządzeń Wodnych w Warszawie , Oddział Ciechanów , Inspektorat w Mławie.

Sposób przejścia rurociągiem sieci kanalizacji sanitarnej z rur PEHD SDR17 dn 450x26,7 pod dnem rzeki Seracz, nie wpłynie negatywnie na przyległe tereny- nie przewiduje się negatywnych skutków oddziaływania w/w inwestycji.

8 Obowiązki ubiegającego się o wydanie pozwolenia wodno-prawnego w stosunku do osób trzecich.

Wnioskodawca przejścia rurowciągiem sieci kanalizacji sanitarnej z rur PEHD SDR17 dn 450x26,7 pod dnem rzeki Seracz, działka nr 663/4 obręb ewidencyjny 10 Mława – własność Skarb Państwa w zarządzie Marszałka Województwa Mazowieckiego, zobowiązany jest do doprowadzenia terenu do stanu przed inwestycyjnego po wykonaniu robót budowlanych.

9 Ustalenia wynikające z warunków korzystania z wód regionu wodnego:

Gmina Mława zlokalizowana jest w zlewni rzeki Seracz w obszarze dorzecza Wisły, w regionie wodnym środkowej Wisły, zgodnie z rozporządzeniem Rady Ministrów z dnia 27 czerwca 2006 r. w sprawie przebiegu granic dorzeczy regionów wodnych (Dz.0 Nr 126, poz. 878).

Na terenie objętym projektem budowy przepustów nie przewiduje się wykorzystania wód z ciek wodnego.

Rodzaj i zakres planowanych do wykonania robót nie ma wpływu na zmianę istniejących warunków regionu zlewni.

10 Jednolita część wód (JWC):

Jednolita część wód (JCW) została wyznaczona, zgodnie z Ramową Dyrektywą Wodną (RDW), która definiuje ją jako oddzielny i znaczący element wód powierzchniowych w omawianym przypadku, rzeka, ciek podstawowy Seracz.

Według wykazu jednolitej części wód powierzchniowych rzeka Seracz umieszczona została pod pozycją nr 1509, scalona część wód powierzchniowych SW 1604, region wodny środkowej Wisły, posiadająca status - naturalna część wód, ocena stanu - zły, ocena ryzyka nieosiągnięcia celów środowiskowych - niezagrażona. Jak wspomniano rzeka Seracz, jest głównym odbiornikiem wód z terenu miasta Mława, całkowita powierzchnia zlewni wraz ze Starym Rowem wynosi 102,20 km², przy długości koryta około 17.300 km, szerokości dna przy ujściu b=2,80 m. Rzeka Seracz jest lewobrzeżnym dopływem rzeki Mławki uchodzącym do niej w kilometry 16.2.

Realizacja przedmiotowej inwestycji nie wpłynie niekorzystnie na osiągnięcie celów środowiskowych.

Zgodnie z definicją umieszczoną w RDW dobry stan wód podziemnych oznacza stan osiągnięty przez część wód podziemnych, jeżeli zarówno jej stan ilościowy, jak i chemiczny jest określony, jako co najmniej „dobry”.

RDW w art. 4 przewiduje dla wód podziemnych następujące główne cele środowiskowe:

- zapobieganie dopływowi lub ograniczenia dopływu zanieczyszczeń do wód podziemnych,
- zapobieganie pogarszaniu się stanu wszystkich części wód podziemnych (z zastrzeżeniami wymienionymi w RDW),
- zapewnienie równowagi pomiędzy poborem a zasilaniem wód podziemnych,
- wdrożenie działań niezbędnych dla odwrócenia znaczącego i utrzymującego się rosnącego trendu stężenia każdego zanieczyszczenia powstałego w skutek działalności człowieka.

Projektowane przejście pod dnem koryta rzeki Seracz rurowciągiem sieci kanalizacji sanitarnej z rur PEHD SDR17 dn 450x26,7 nie spowoduje zjawiska pogorszenia stanu wód wedle przepisów art. 38 ustawy z dnia 18 lipca 2001 r Prawo wodne (Dz.U z 2015 r. poz. 469 ze zm.).

Korzystanie z wód związane z realizacją przedsięwzięcia nie jest sprzeczne z art. 125 ustawy I nie naruszy:

- ustaleń korzystania z wód regionu wodnego,
- ustaleń miejscowego planu zagospodarowania przestrzennego,

- wymagań ochrony zdrowia ludzi i środowiska naturalnego.

Planowana inwestycja nie narusza ustaleń wynikających z planu gospodarowania wodami na obszarze dorzecza i nie jest sprzeczna z warunkami korzystania z regionu wodnego.

11 Określenie wpływu na wody powierzchniowe , podziemne i tereny przyległe.

Na obszarze objętym projektem nie występują tereny prawnie chronione:

- Ochrony uzdrowiskowej
- Chronionego krajobrazu

Nie będzie negatywnego wpływu planowanego przedsięwzięcia polegającego na przejściu rurociągiem sieci kanalizacji sanitarnej z rur PEHD SDR17 dn 450x26,7 pod dnem rzeki Seracz, działka nr 663/4 obręb ewidencyjny 10 Mława – własność Skarb Państwa w zarządzie Marszałka Województwa Mazowieckiego na wody powierzchniowe , podziemne oraz tereny przyległe.

Realizacja omawianego projektu nie wpłynie ujemnie na środowisko naturalne.

12 Opis istniejących urządzeń wodnych

W bezpośrednim sąsiedztwie przejścia rurociągiem k.s. przez rzekę, znajduje się w km 13+769 (punkt skrzyżowania osi dna rzeki z osią ukośnie prowadzonego istniejącego rurociągu k.s.) „stary”, obecnie funkcjonujący rurociąg sieci kanalizacji sanitarnej dn 250 umieszczony w rurze osłonowej, usytuowanej częściowo ponad dnem rzeki i powodującym powstawanie zatorów na rzece a w konsekwencji spowolnienia przepływu i okresowe podtopienia. Rurociąg ten przeznaczony jest do likwidacji po wykonaniu projektowanej sieci k.s.

W km 13+761(środek przepustu) znajduje się przepust z rur betonowych 2x dn 1000, o długości 10,0 m pod drogą powiatową nr 2346W (ul.Płocka w Mławie), współrzędne geograficzne N 53°5'53,7", E 20°22'23,7"(środek przepustu).

Rzędna dna przepustu rurowego -135,30 mnpm.

Wykonanie przejścia specjalnego rurociągiem k.s. przewiertem horyzontalnym, nie naruszy konstrukcji przepustu i nie zakłóci jego pracy.

13 Opis projektowanych rozwiązań

Przewiduje się następujące rozwiązania skrzyżowań przejścia pod dnem koryta rzeki Seracz rurociągiem sieci kanalizacji sanitarnej z rur PEHD SDR17 dn 450x26,7 działka nr 663/4 obręb ewidencyjny 10 Mława – własność Skarb Państwa w zarządzie Marszałka Województwa Mazowieckiego.

Wybudowanie sieci kanalizacji sanitarnej grawitacyjnej z rur PE100RC SDR17 PN10 dn 450x26,7 (rurociąg do metod bezwykopowych) zgrzewane doczołowo, za pomocą przewiertu horyzontalnego.

Z uwagi na projektowane niewielkie zagłębienie rurociągu, zgodnie z warunkami wydanymi przez WZMiUW, należy wykonać zabezpieczenie istniejącej kolizji poprzez umocnienie skarp i dna rzeki materacami siatkowo-kamiennymi (gabionowymi) o grubości 23 cm na geowłókninie, na odcinku od punktu końcowego do punktu początkowego przejścia rurociągiem przez rzekę.

Umocnienie na początku i na końcu zabezpieczyć palisadą z kołków \varnothing 7-9 cm o długości 1,2m.

Rzędne ułożenia rurociągu:

rzeka Seracz

- | | |
|--------------------------------------------------------------|---------------|
| • oś rury przewodowej | - 134,64mnpm |
| • najniższa rzędna dna w miejscu przejścia | - 135,30 mnpm |
| • długość rurociągu na terenie dz nr 663/4 w rzucie poziomym | - 16,7 m |
| • długość rurociągu pod dnem rzeki w rzucie poziomym | - 4,5 m |
| • spadek rurociągu | - 1 % |

Współrzędne geograficzne :

Projektowana sieć kanalizacji sanitarnej:

Punkt skrzyżowania osi dna rzeki z osią ukośnie prowadzonego projektowanego rurociągu k.s. -
N - 53°05'54,4", E - 20°22'24,5",

Istniejąca sieć kanalizacji sanitarnej do likwidacji:

Punkt skrzyżowania osi dna rzeki z osią ukośnie prowadzonego istniejącego rurociągu k.s. - N -
53°05'53,9", E - 20°22'24,1",

14 Planowany zakres rozruchu i sposób postępowania w przypadku rozruchu, zatrzymania działalności bądź wystąpienia awarii lub uszkodzeń urządzeń pomiarowych. jak również warunki korzystania z wód oraz urządzeń wodnych w tych sytuacjach.

Przedmiotowy punkt nie dotyczy przedmiotowego przedsięwzięcia.

15 Wnioski końcowe

Na podstawie art. 122 pkt1 ust.1 i 3 ustawy Prawo wodne (Dz.U z 2015 r. poz. 469 ze zm.) wnosi się o wydanie dla **Miasto Mława , 06-500 Mława; ul.Stary Rynek 19** pozwolenia wodno-prawnego na:

Przejście pod dnem koryta rzeki Seracz rurociągiem sieci kanalizacji sanitarnej z rur PEHD SDR17 dn 450x26,7 o długości 16,7 , działka nr 663/4 obręb ewidencyjny 10 Mława – własność Skarb Państwa w zarządzie Marszałka Województwa Mazowieckiego.

Współrzędne geograficzne :

Punkt skrzyżowania osi dna rzeki z osią ukośnie prowadzonego projektowanego rurociągu k.s. -
N - 53°05'54,4", E - 20°22'24,5",

16 Strony postępowania

Stronami postępowania w przedmiocie udzielenia pozwolenia wodno-prawnego są:

- Miasto Mława, 06-500 Mława; ul.Stary Rynek 19
- WZMiUW w Warszawie, Oddział Ciechanów, Inspektorat w Mławie, 06-500 Mława; ul.Zuzanny Morawskiej 32a w imieniu Marszałka Województwa Mazowieckiego
- Powiatowy Zarząd Dróg w Mławie,06-500 Mława; ul.Stefana Roweckiego „Grotą” 10
- Okręg Polskiego Związku Wędkarskiego w Ciechanowie ul.Solna 7 , 05-500 Pułtusk

mgr inż. Piotr Kozłowski
Uprawniony projektant oraz kierownik
robót w zakresie instalacji inżynierijnej
w zakresie instalacji i sieci sanitarnych
CIE 71/93

17 OPIS PISANY JĘZYKIEM NIETECHNICZNYM

Zamierzenie inwestycyjne w przedmiotowej sprawie polega na budowie sieci kanalizacji sanitarnej w ul. Płockiej w Mławie.

Trasa projektowanej sieci kanalizacji sanitarnej przecina koryto rzeki Seracz.

Działka nr 663/4 obręb ewidencyjny 10 Mława, koryto rzeki Seracz, stanowi działkę pokrytą wodami .

Przez wymienioną działkę należy wykonać przejście specjalne pod dnem rzeki, wykonany za pomocą przewiertu horyzontalnego.

Istniejącą sieć kanalizacji sanitarnej w obrębie koryta rzeki Seracz podlega rozbiórce.

Realizacja omawianego projektu nie wpłynie ujemnie na środowisko naturalne.



Wojewódzki Zarząd Melioracji
i Urządzeń Wodnych w Warszawie

C/IMŁ-4105.1.24/17

Wojewódzki Zarząd Melioracji
i Urządzeń Wodnych w Warszawie
Oddział Ciechanów
Inspektorat Mława

06-500 Mława, ul. Zuzanny Morawskiej 32A
tel./ fax 23 654-32-09

www.wzmiuw.waw.pl, e-mail: insp.mława@wzmiuw.waw.pl

Mława, dnia 24.05.2017 r.

PRACOWNIA PROJEKTÓW BUDOWLANYCH

Dariusz Nehring
ul. Anny Dobrskiej 9
06-500 Mława

Dotyczy: wydania warunków technicznych dla zadania pn. „Budowa sieci kanalizacji sanitarnej w ul. Płockiej w Mławie”.

W odpowiedzi na pismo z dnia 18.05.2017 r. Wojewódzki Zarząd Melioracji i Urządzeń Wodnych w Warszawie Oddział Ciechanów Inspektorat Mława po zapoznaniu się z lokalizacją planowanej inwestycji przedstawioną na mapie Projektu zagospodarowania terenu etap I stwierdza, że projektowana sieć kanalizacji sanitarnej w ul. Płockiej w Mławie kolidować będzie z rzeką **Seracz w km 13+786**. Podana lokalizacja kolizji odnosi się do punktu skrzyżowania osi dna rzeki z osią ukośnie prowadzonego rurociągu kanalizacji sanitarnej.

Rzeka Seracz jest własnością Skarbu Państwa i znajduje się w ewidencji wód, urządzeń melioracji wodnych oraz zmeliorowanych gruntów Inspektoratu WZMiUW Mława, pod którego Zarządem pozostaje.

Na podstawie Rozporządzenia Rady Ministrów z dnia 17 grudnia 2002 r. w sprawie śródlądowych wód powierzchniowych lub ich części stanowiących własność publiczną (Dz. U. z 2003 r. Nr 16, poz. 149) zaliczona została do śródlądowych wód powierzchniowych lub ich części, stanowiących własność publiczną, istotnych dla regulacji stosunków wodnych na potrzeby rolnictwa, w stosunku do których prawa właścicielskie Skarbu Państwa wykonuje Marszałek Województwa Mazowieckiego.

Inspektorat WZMiUW Mława działając w imieniu Marszałka Województwa Mazowieckiego realizuje zadania związane z administrowaniem i utrzymaniem tej rzeki.

Na podstawie prowadzonej ewidencji wód, urządzeń melioracji wodnych oraz zmeliorowanych gruntów w miejscu kolizji z siecią kanalizacji sanitarnej rzeka posiada następujące parametry:

- szerokość dna 1,0 m,
- nachylenie skarp 1:1,5,
- rzędna dna 135,30 m n.p.m.,
- spadek dna 1,0 %.

Podczas projektowania i realizacji przedmiotowej inwestycji zobowiązuje się Inwestora do:

- 1) przestrzegania przepisów ustawy z dnia 18 lipca 2001 r. – Prawo wodne (Dz. U. z 2015 r. poz. 469, z późn. zm.) przy wykonywaniu planowanej inwestycji,
- 2) wykonania przejścia siecią kanalizacyjną na głębokości 0,4 m pod dnem rzeki Seracz, odpowiadającej rzędnej osi rurociągu 134,64 m n.p.m., metodą przewiertu horyzontalnego, w sposób nie powodujący pogorszenia stanu technicznego oraz funkcjonalności koryta rzeki,
- 3) oznakowania przejścia sieci kanalizacyjnej słupkami oznacznikowymi usytuowanymi na obydwu brzegach rzeki wg obowiązujących norm w uzgodnieniu z Inspektoratem WZMiUW Mława,

- 4) uzyskania pozwolenia wodnoprawnego na wykonanie robót związanych z przejściem siecią kanalizacji sanitarnej pod dnem ww. rzeki od uprawnionego do jego wydania organu administracji publicznej, zgodnie z art. 122 ust. 1 pkt 3 w związku z art. 9 ust. 2 pkt 1 lit. b ustawy Prawo wodne,
- 5) przekazania do Inspektoratu WZMiUW Mława jednego egzemplarza dokumentacji powykonawczej po zakończeniu robót związanych z budową sieci kanalizacyjnej w miejscu kolizji z rzeką.

Z uwagi na projektowane niewielkie zagłębienie rurociągu pod dnem rzeki, wynikające z konieczności zachowania minimalnego spadku kolektora, zobowiązuje się Inwestora do zabezpieczenia występującej kolizji przez wykonanie umocnienia skarp i dna rzeki materacami siatkowo-kamiennymi grubości 23 cm na geowłókninie, na odcinku 15 m tj. od punktu początkowego do punktu końcowego przejścia. Na początku i na końcu umocnienia należy wykonać palisadę z kołków \varnothing 7-9 cm o długości 1,2 m.

Jako warunek niniejszego uzgodnienia uznajemy obowiązek powiadomienia na piśmie przez Inwestora Inspektorat WZMiUW Mława o terminie rozpoczęcia i zakończenia robót związanych z przejściem sieci kanalizacyjnej pod dnem rzeki, który zastrzega sobie prawo do kontroli w czasie realizacji wykonywanych robót, przed ich zakończeniem i zgłoszeniem do odbioru.

Ponadto informujemy, że Inwestor zobowiązany jest do uzyskania prawa do dysponowania gruntem na cele budowlane dla nieruchomości stanowiącej własność Skarbu Państwa i znajdującej się w trwałym Zarządzie Marszałka Województwa Mazowieckiego (działka o nr ew. 663/4, położona w obrębie Miasto Mława, gmina Mława, grunt pokryty powierzchniowymi wodami płynącymi – ciek naturalnego Seracz), o które należy wystąpić do Urzędu Marszałkowskiego Województwa Mazowieckiego w Warszawie Delegatura w Ciechanowie z siedzibą: ul. Wodna 1, 06-400 Ciechanów.

Jednocześnie informujemy, że Inwestor zobowiązany jest wystąpić z wnioskiem do Marszałka Województwa Mazowieckiego w celu zawarcia umowy na użytkowanie zajętego pod sieć kanalizacyjną gruntu pokrytego wodami stanowiącego własność Skarbu Państwa zgodnie z art. 20 ust. 1 pkt 5 ustawy Prawo wodne.

KIEROWNIK INSPEKTORATU
WZMiUW Mława

mgr inż. Zbigniew Kalman

Do wiadomości:

1. Oddział WZMiUW Ciechanów - Dział UW/C
ul. Powstańców Warszawskich 11, 06-400 Ciechanów
2. aa

Sprawę prowadzi:

Jolanta Wrulich
tel. 23 654-32-09

Jm

STAROSTA MŁAWSKI

06-500 Mława
ul. Reymonta 6

6. 6642 385.2017

Województwo : mazowieckie

Powiat : mławski

Jednostka ewidencyjna : MŁAWA

Obręb : 10 MIASTO MŁAWA

Zbiór danych bazy danych EGIB

z dnia: 2017-02-23

Ip.	NrOb	Nr działki		Księga wiecz	Ch	Udział	właściciel / władający	Oznaczenie użytku	pow. użyt [ha]	pow. działki [ha]
		J.rej.								
1	10	636 G.5308		DEC.RŚ.7012-1/ 2010	WŁ	1/1	SKARB PAŃSTWA MARSZAŁEK WOJEWÓDZTWA MAZOWIECKIEGO JAGIELLOŃSKA 26, 03-719 WARSZAWA:	Wp	0.1944	0.1944
2	10	663/3 G.4886		DEC.320/C/2009 PL1M / 00060323 / 0	WŁ ZD	1/1 1/1	POWIAT MŁAWSKI POWIATOWY ZARZĄD DRÓG W MŁAWIE STEFANA ROWECKIEGO " GROTA" 10, 06-500 MŁAWA:	dr	2.6242	2.6242

Sporządził : Magdalena Jabłonowska

ZDR. STAROSTY

Marek Kutajda
Kierownik Powiatowego Urzędu
Dokumentacji Geodezyjnej i Kartograficznej
w Wydziale Geodezji, Katastru
i Gospodarki Nieruchomościami

STAROSTA MŁAWSKI
06-500 Mława
ul. Reymonta 6

EG 6642, 2847, 2016

Województwo : mazowieckie
 Powiat : mławski
 Jednostka ewidencyjna : MŁAWA
 Obręb : 10 MIASTO MŁAWA

Zbiór danych bazy danych EGIB
 z dnia: 2016-12-23

lp.	NrOb	Nr działki		Księga wiecz	Ch	Udział	właściciel / władający	Oznaczenie użytku	pow. użyt [ha]	pow. działki [ha]
			J.rej.							
1	10	918/2	G.2383	AKT NOT.NR 315/02	WL	1/1	PRZEDSIĘBIORSTWO HANDLOWO-USŁUGOWO PRODUKCYJNE "AUTOSERVIS" SP.Z O.O. PŁOCKA 91; 06-500 MŁAWA;	Bp	0.4932	0.4932
2	10	624/17	G.5133	AKT NOT.REP.A NR 6657/2007	WL	1/1	ZAKŁAD USŁUG AGROTECHNICZNO-SANITARNYCH "AGROSAN" SP. Z O. O. W MŁAWIE PŁOCKA 102; 06-500 MŁAWA;	Ba	1.2565	1.2565
				KW 52053						
				KW 58831						
3	10	663/4	G.5308	DECYZJA RŚ. 6330.15.2015	WL	1/1	SKARB PAŃSTWA	Wp	0.04	0.04
				PL1M/00063149/7	TZ	1/1	MARSZAŁEK WOJEWÓDZTWA MAZOWIECKIEGO JAGIELLOŃSKA 26, 03-719 WARSZAWA;			
4	10	663/5	G.4886	DEC.320/C/2009	WL	1/1	POWIAT MŁAWSKI	dr	1.7426	1.7426
				PL1M / 00060323 / 0	ZA	1/1	POWIATOWY ZARZĄD DRÓG W MŁAWIE STEFANA ROWECKIEGO "GROTA" 10; 06-500 MŁAWA;			

Z UP. STAROSTY
Małgorzata Kujawa
 Kierownik Biura Ewidencji i Gospodarki Nieruchomościami
 Powiatowego Urzędu Geodezyjno-Kartograficznego
 w Mławie

DECYZJA Nr 3/17
o ustaleniu lokalizacji inwestycji celu publicznego

Na podstawie art. 104 ustawy z dnia 14 czerwca 1960 roku - Kodeks postępowania administracyjnego (j.t. Dz. U. z 2016r., poz. 23) oraz art. 4 ust. 2 pkt 1, art. 50 ust. 1, art. 51 ust. 1 pkt 2 ustawy z dnia 27 marca 2003 roku o planowaniu i zagospodarowaniu przestrzennym (j.t. Dz. U. z 2016r., poz. 778), oraz Rozporządzenia Ministra Infrastruktury z dnia 26 sierpnia 2003r. (Dz. U. Nr 164, poz. 1589) w sprawie oznaczeń i nazewnictwa stosowanych w decyzji o ustaleniu lokalizacji inwestycji celu publicznego oraz w decyzji o warunkach zabudowy po rozpatrzeniu wniosku: MIASTA MŁAWA, 06-500 Mława, ul. Stary Rynek 19, złożonego w dniu 30.12.2016r. w sprawie wydania decyzji o ustaleniu lokalizacji inwestycji celu publicznego dla inwestycji polegającej na budowie: sieci kanalizacji sanitarnej z przykanalikami na terenie położonym w Mławie w ul. Płockiej na działkach oznaczonych nr ewid.: 10-624/17, 10-663/3, 10-663/4, 10-663/5 - teren nie jest objęty ustaleniami obowiązującego miejscowego planu zagospodarowania przestrzennego,

po dokonaniu uzgodnień:

wynikających z art. 53 ust. 4 ustawy o planowaniu i zagospodarowaniu przestrzennym, t.j. z:

- Marszałkiem Województwa Mazowieckiego – w zakresie melioracji wodnych – postanowieniem WZMiUW.C/IMŁ-0231.1.2/17 z dnia 13.01.2017r.,
- Zarządem Powiatu Mławskiego w odniesieniu do drogi powiatowej – ul. Płockiej – postanowienie Nr I.673.2.2017 z dnia 09.01.2017r.,
- Starostą Mławskim - w zakresie zadań samorządowych – postanowienie Nr I.673.1.2017 z dnia 09.01.2017r.,

ustalam
następujące warunki lokalizacji inwestycji celu publicznego

*budowa sieci kanalizacji sanitarnej z przykanalikami
na terenie położonym w Mławie w ul. Płockiej
na działkach oznaczonych nr ewid.: 10-624/17, 10-663/3, 10-663/4, 10-663/5*

na rzecz wnioskodawcy t.j.:

MIASTO MŁAWA
06-500 MŁAWA, UL. STARY RYNEK 19

I. USTALENIA DECYZJI:

1. USTALENIA DOTYCZĄCE RODZAJU ZABUDOWY

1.1. Obiekty infrastruktury technicznej uzbrojenia terenu.

2. USTALENIA DOTYCZĄCE FUNKCJI ZABUDOWY I ZAGOSPODAROWANIA TERENU

2.1. Sieć kanalizacji sanitarnej DN140 o długości ok. 330 m.

3. WARUNKI I SZCZEGÓŁOWE ZASADY ZAGOSPODAROWANIA TERENU ORAZ JEGO ZABUDOWY WYNIKAJĄCE Z PRZEPISÓW USTAWY O PLANOWANIU I ZAGOSPODAROWANIU PRZESTRZENNYM ORAZ Z PRZEPISÓW ODRĘBNYCH.

3.1. Warunki i wymagania ochrony i kształtowania ładu przestrzennego.

Dla projektowanej inwestycji ustala się lokalizację w strefie terenu objętego decyzją – zgodnie z załącznikiem graficznym.

Lokalizacja projektowanej inwestycji w strefie przebiegu istniejących sieci uzbrojenia terenu.

Lokalizacja inwestycji wymaga dokonania uzgodnień z właścicielami terenów na których projektuje się jej usytuowanie.

Należy zachować odległości minimalne od istniejących budynków, sieci i urządzeń infrastruktury technicznej – odległości wynikające z uzyskanych opinii oraz obowiązujących przepisów techniczno-budowlanych oraz Polskich Norm.

3.2. Warunki wynikające z ochrony środowiska i zdrowia ludzi oraz dziedzictwa kulturowego i zabytków oraz dóbr kultury współczesnej.

- brak terenów podlegających ochronie tzn. parków narodowych, parków krajobrazowych, pomników przyrody, użytków ekologicznych, itp.,
- brak obiektów objętych ochroną poprzez wpisanie do rejestru zabytków, uznanych za pomnik historii, utworzenie parku kulturowego, brak obiektów zabytków nieruchomych i zabytków archeologicznych,
- nie występują tereny górnicze, tereny narażone na niebezpieczeństwo powodzi, tereny zagrożone osuwaniem się mas ziemnych itp.,
- nie występują tereny ograniczonego użytkowania.

Zgodnie z Rozporządzeniem Rady Ministrów z dnia 9.11.2010r. w sprawie przedsięwzięć mogących znacząco oddziaływać na środowisko (Dz. U. z 2016r., poz. 71) – planowane przedsięwzięcie nie jest zaliczane do przedsięwzięć mogących znacząco oddziaływać na środowisko oraz mogących wymagać sporządzenia raportu o oddziaływaniu przedsięwzięcia na środowisko.

Inwestycja musi być realizowana w sposób zapewniający maksymalne ograniczenie oddziaływania na środowisko.

Należy spełnić wymagania przepisów szczególnych w zakresie ochrony przed zanieczyszczeniem powietrza, wody i gleby (zakaz emisji do środowiska substancji, ścieków, odpadów, hałasu – przekraczających wielkości dopuszczalne określone obowiązującymi normami).

Ustala się zakaz wykonywania drenaży i urządzeń mogących wpłynąć na naruszenie stosunków wodnych, w tym długotrwałe obniżenie poziomu zwierciadła wody podziemnej.

Ustala się konieczność określenia na etapie projektu budowlanego obszaru oddziaływania projektowanej inwestycji.

3.3. Warunki wynikające z obsługi w zakresie infrastruktury technicznej i komunikacji.

Inwestycję należy realizować zgodnie z ustawą z dnia 21 marca 1985r. o drogach publicznych (Dz. U. 2015r., poz. 460 j.t.).

3.4. Warunki wynikające z wymagań dotyczących ochrony interesów osób trzecich.

Inwestycja nie może pogarszać warunków użytkowania nieruchomości sąsiednich. Ponadto należy spełnić wymagania dotyczące ochrony uzasadnionych interesów osób trzecich. Ochrona ta obejmuje w szczególności:

- zapewnienie dostępu do drogi publicznej,
- ochronę przed pozbawieniem możliwości korzystania z wody, kanalizacji, energii elektrycznej i ciepłej, ze środków łączności oraz dopływu światła dziennego do pomieszczeń przeznaczonych na pobyt ludzi,
- ochronę przed uciążliwościami powodowanymi przez hałas, wibracje, zakłócenia elektryczne i promieniowanie,
- ochronę przed zanieczyszczeniem powietrza, wody lub gleby.

Lokalizacja inwestycji wymaga dokonania uzgodnień z właścicielami terenów na których projektuje się jej usytuowanie.

3.5. Warunki wynikające z ochrony obiektów budowlanych na terenach górniczych.

Brak terenów górniczych w strefie terenu objętego wnioskiem.

3.6. Warunki wynikające z przepisów szczególnych:

Przy sporządzaniu projektu budowlanego należy w szczególności uwzględnić niżej wymienione przepisy:

- a) Ustawa z dnia 7 lipca 1994r. Prawo budowlane oraz rozporządzenia i akty prawne wykonawcze do tejże ustawy.
- b) Ustawa z dnia 3 lutego 1995r. o ochronie gruntów rolnych i leśnych.
- c) Ustawa z dnia 21 marca 1985r. o drogach publicznych oraz rozporządzenia i akty prawne wykonawcze do tejże ustawy.

- d) Ustawa z dnia 27 kwietnia 2001r. Prawo ochrony środowiska oraz rozporządzenia i akty prawne wykonawcze do tejże ustawy).
- e) Ustawa z dnia 18 lipca 2001r. Prawo wodne oraz rozporządzenia i akty prawne wykonawcze do tejże ustawy.
- f) Ustawa z dnia 23 lipca 2003r. o ochronie zabytków i opiece nad zabytkami oraz rozporządzenia i akty prawne wykonawcze do tejże ustawy.
- g) Ustawa z dnia 16 kwietnia 2004 roku o ochronie przyrody oraz rozporządzenia i akty prawne wykonawcze do tejże ustawy.
- h) Ustawą z dnia 3 października 2008r. o udostępnianiu informacji o środowisku i jego ochronie, udziale społeczeństwa w ochronie środowiska oraz o ocenach oddziaływania na środowisko.
- i) Inne ustawy i rozporządzenia wykonawcze nie wymienione powyżej a związane z projektowaną inwestycją.

II. LINIE ROZGRANICZAJĄCE TEREN INWESTYCJI:

Linie rozgraniczające teren inwestycji zostały określone na mapie w skali 1: 1000 stanowiącej integralną część (załącznik graficzny) niniejszej decyzji.

Uzasadnienie

MIASTO MŁAWA, 06-500 Mława, ul. Stary Rynek 19 w dniu 30.12.2016r. wystąpiła do Burmistrza Miasta Mława z wnioskiem, w sprawie wydania decyzji o ustaleniu lokalizacji inwestycji celu publicznego dla inwestycji polegającej na budowie: sieci kanalizacji sanitarnej z przykanalikami na terenie położonym w Mławie w ul. Płockiej na działkach oznaczonych nr ewid.: 10-624/17, 10-663/3, 10-663/4, 10-663/5.

Niniejsza decyzja nie rodzi praw do terenu oraz nie narusza prawa własności i uprawnień osób trzecich. Wnioskodawcy, który nie uzyskał prawa do terenu, nie przysługuje roszczenie o zwrot nakładów poniesionych w związku z otrzymaną decyzją o ustaleniu lokalizacji inwestycji celu publicznego.

Projekt decyzji o ustalenie lokalizacji inwestycji celu publicznego został wykonany przez arch. Andrzeja Kalinowskiego członka Mazowieckiej Okręgowej Izby Architektów wpisanego na listę pod numerem MA-1186.

Decyzję o lokalizacji inwestycji celu publicznego wydano po uzgodnieniu z:

- 1) ministrem właściwym do spraw zdrowia - w odniesieniu do inwestycji lokalizowanych w miejscowościach uzdrowiskowych, zgodnie z odrębnymi przepisami – przepis nie dotyczy terenu objętego wnioskiem, brak wymogu dokonania uzgodnień;
- 2) wojewódzkim konserwatorem zabytków – w odniesieniu do obszarów i obiektów objętych formami ochrony zabytków – przepis nie dotyczy terenu objętego wnioskiem, brak wymogu dokonania uzgodnień;
- 3) dyrektorem właściwego urzędu morskiego - w odniesieniu do obszarów pasa technicznego, pasa ochronnego oraz morskich portów i przystani – przepis nie dotyczy terenu objętego wnioskiem, brak wymogu dokonania uzgodnień;
- 4) właściwym organem nadzoru górniczego - w odniesieniu do terenów górniczych – przepis nie dotyczy terenu objętego wnioskiem, brak wymogu dokonania uzgodnień;
- 5) właściwym organem administracji geologicznej - w odniesieniu do udokumentowanych złóż kopalin i wód podziemnych – przepis nie dotyczy terenu objętego wnioskiem, brak wymogu dokonania uzgodnień;
- 5a) starostą, jako właściwym organem ochrony środowiska - w odniesieniu do terenów zagrożonych osuwaniem się mas ziemnych – przepis nie dotyczy terenu objętego wnioskiem, brak wymogu dokonania uzgodnień
- 6) organami właściwymi w sprawach ochrony gruntów rolnych i leśnych oraz melioracji wodnych - w odniesieniu do gruntów wykorzystywanych na cele rolne i leśne w rozumieniu przepisów o gospodarce nieruchomościami – wymagane uzgodnienie w zakresie melioracji wodnych – postanowieniem WZMiUW.C/IMŁ-0231.1.2/17 z dnia 13.01.2017r.;
- 7) dyrektorem parku narodowego - w odniesieniu do obszarów położonych w granicach parku i jego otuliny – przepis nie dotyczy terenu objętego wnioskiem, brak wymogu dokonania uzgodnień;
- 8) regionalnym dyrektorem ochrony środowiska - w odniesieniu do innych niż wymienione w pkt 7 obszarów objętych ochroną na podstawie przepisów o ochronie przyrody – przepis nie dotyczy terenu objętego wnioskiem, brak wymogu dokonania uzgodnień;

lu

- 9) właściwym zarządcą drogi - w zakresie obszarów przyległych do pasa drogowego – wymagane uzgodnienie w odniesieniu do drogi powiatowej – ul. Płocka – postanowienie Nr I.673.2.2017 z dnia 09.01.2017r.;
- 10) wojewodą, marszałkiem województwa oraz starostą w zakresie zadań rządowych albo samorządowych, służących realizacji inwestycji celu publicznego, o których mowa w art. 48 - w odniesieniu do terenów, przeznaczonych na ten cel w planach miejscowych, które utraciły moc na podstawie art. 67 ustawy, o której mowa w art. 88 ust1– przepis nie dotyczy terenu objętego wnioskiem, brak wymogu dokonania uzgodnień;
- 10a) wojewodą, marszałkiem województwa, regionalnym dyrektorem ochrony środowiska oraz starostą w zakresie zadań rządowych albo samorządowych, służących realizacji inwestycji celu publicznego, o których mowa w art. 39 ust.3 pkt. 3 - w odniesieniu do terenów, przeznaczonych na ten cel w planach miejscowych, które utraciły moc na podstawie art. 67 ustawy, o której mowa w art. 88 ust. 1 – wymagane uzgodnienie w zakresie zadań samorządowych – postanowienie Nr I.673.1.2017 z dnia 09.01.2017r.;
- 11) dyrektorem regionalnego zarządu gospodarki wodnej - w odniesieniu do:
 - a) przedsięwzięć wymagających uzyskania pozwolenia wodnoprawnego, do wydania którego organem właściwym jest marszałek województwa lub dyrektor regionalnego zarządu gospodarki wodnej – przepis nie dotyczy terenu objętego wnioskiem, brak wymogu dokonania uzgodnień;
 - b) obszarów, o których mowa w art. 88d ust. 2 ustawy z dnia 18 lipca 2001r. - Prawo wodne w zakresie warunków zabudowy i zagospodarowania terenu – przepis nie dotyczy terenu objętego wnioskiem, brak wymogu dokonania uzgodnień.
- 12) właściwym organem Państwowej Straży Pożarnej i wojewódzkim inspektorem ochrony środowiska – nie dotyczy.

Uzgodnień, o których mowa powyżej, dokonuje się w trybie art. 106 Kodeksu postępowania administracyjnego.

Mając powyższe na uwadze, po rozpatrzeniu wniosku Inwestora oraz po uzgodnieniu niniejszej decyzji z organami określonymi w art. 53 ust. 4 ustawy o planowaniu i zagospodarowaniu przestrzennym postanowiono jak w sentencji decyzji.

Ustalenia niniejszej decyzji stanowią podstawę do opracowania projektu budowlanego i wystąpienia do Starosty Powiatowego o udzielenie pozwolenia na budowę.

Pouczenie:

Zgodnie z art. 65 ustawy z dnia 27 marca 2003 roku o planowaniu i zagospodarowaniu przestrzennym organ, który wydał decyzję o warunkach zabudowy albo decyzję o ustaleniu lokalizacji celu publicznego, stwierdza jej wygaśnięcie, jeżeli:

- 1) inny wnioskodawca uzyskał pozwolenie na budowę;
- 2) dla tego terenu uchwalono plan miejscowy, którego ustalenia są inne niż w wydanej decyzji.

Przepisu pkt. 2 nie stosuje się, jeżeli została wydana ostateczna decyzja o pozwoleniu na budowę. Stwierdzenie wygaśnięcia decyzji, o których mowa powyżej, następuje w trybie art. 162 §1 pkt. 1 Kodeksu postępowania administracyjnego.

Decyzja niniejsza nie uprawnia do rozpoczęcia wykonywania robót budowlanych.

Od decyzji niniejszej służy stronom odwołanie do Samorządowego Kolegium Odwoławczego w Ciechanowie za pośrednictwem Burmistrza Miasta Mława w terminie 14 dni od dnia jej doręczenia.

Zgodnie z art. 53 ust. 6 ustawy o planowaniu i zagospodarowaniu przestrzennym odwołanie powinno zawierać zarzuty odnoszące się do decyzji, określać istotę i zakres żądania będącego przedmiotem odwołania oraz wskazywać dowody uzasadniające to żądanie.



Zap. 010/2017/2017
11
11
11
11
11

ZAŁĄCZNIKI:

1. Załącznik graficzny do decyzji w skali 1: 1000

14.03.2017.
15.03.2017.**OTRZYMUJĄ:**

1. **MIASTO MŁAWA, 06-500 MŁAWA, UL. STARY RYNEK 19**
- Wydział Rozwoju i Inwestycji, 06-500 Mława, ul. Padlewskiego 13A
2. Strony według wykazu
3. a/a

D

DO WIADOMOŚCI:

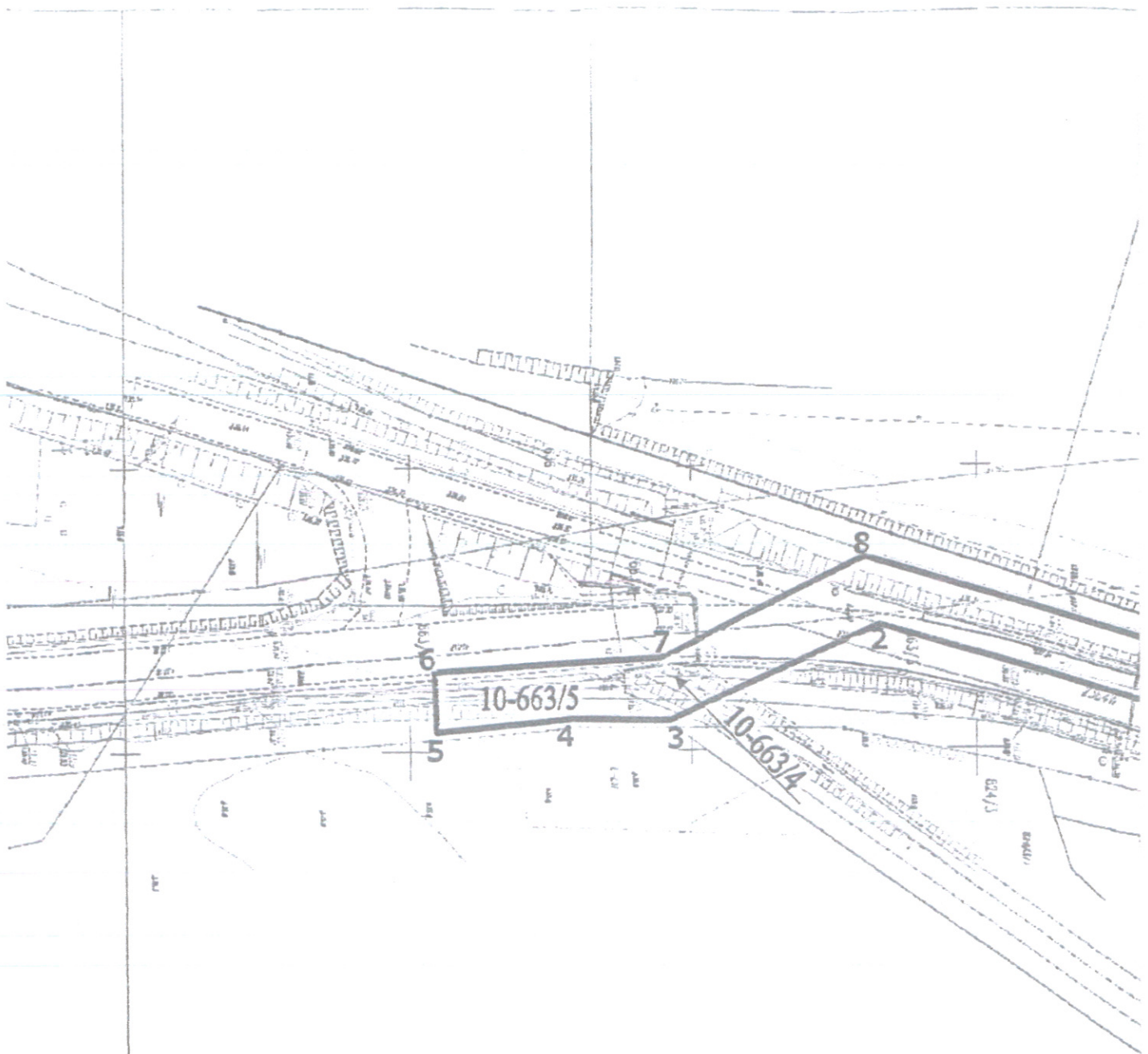
1. MARSZAŁEK WOJEWÓDZTWA MAZOWIECKIEGO, 03-719 Warszawa, ul. Jagiellońska 26

Zwolnione z opłaty skarbowej na podstawie art.7 za wydanie decyzji
Ustawa z dnia 16 listopada 2006r. o opłacie skarbowej
(Dz.U.z 2015r., poz. 783 z późn. zm.)

GEODYZYSTA
28 PLACOWYCH PRACOWNIKÓW
PRACOWNIKÓW

inż. Małgorzata Drągus

(podpis osoby dokonującej adnotacji)



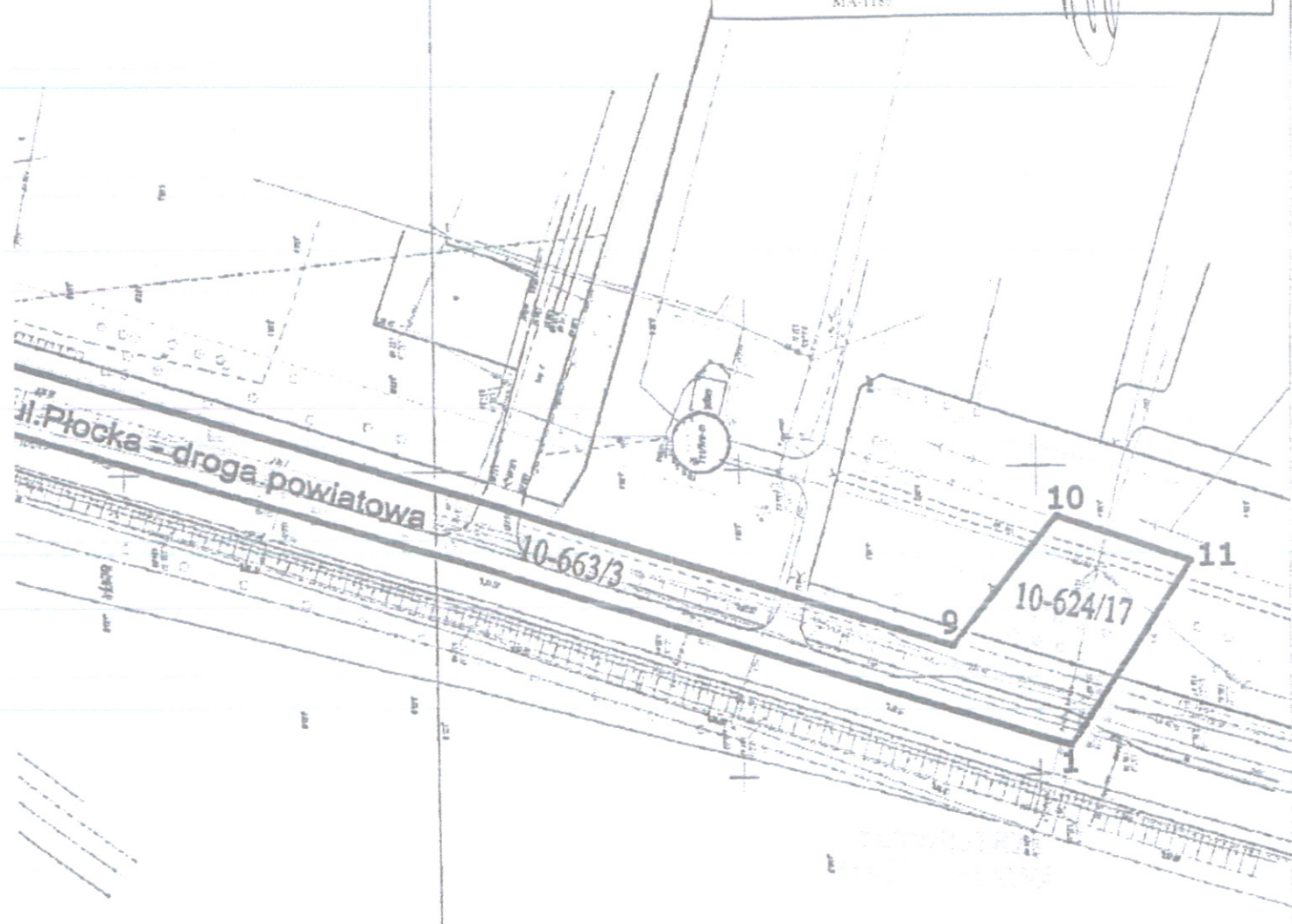
LEGENDA

1,2,3,4, ...n - linia rozgraniczająca teren inwestycji

ARCHITEKTURA, URBANISTYKA

05-140 Sędziowski 1000
NIP 524-151-35-11 KRS 0000177180

SPORZĄDZIŁ: arch. A. KALINOWSKI
Mazowiecka Okręgowa Izba Architektów
MA-1185



Skala 1: 1 000

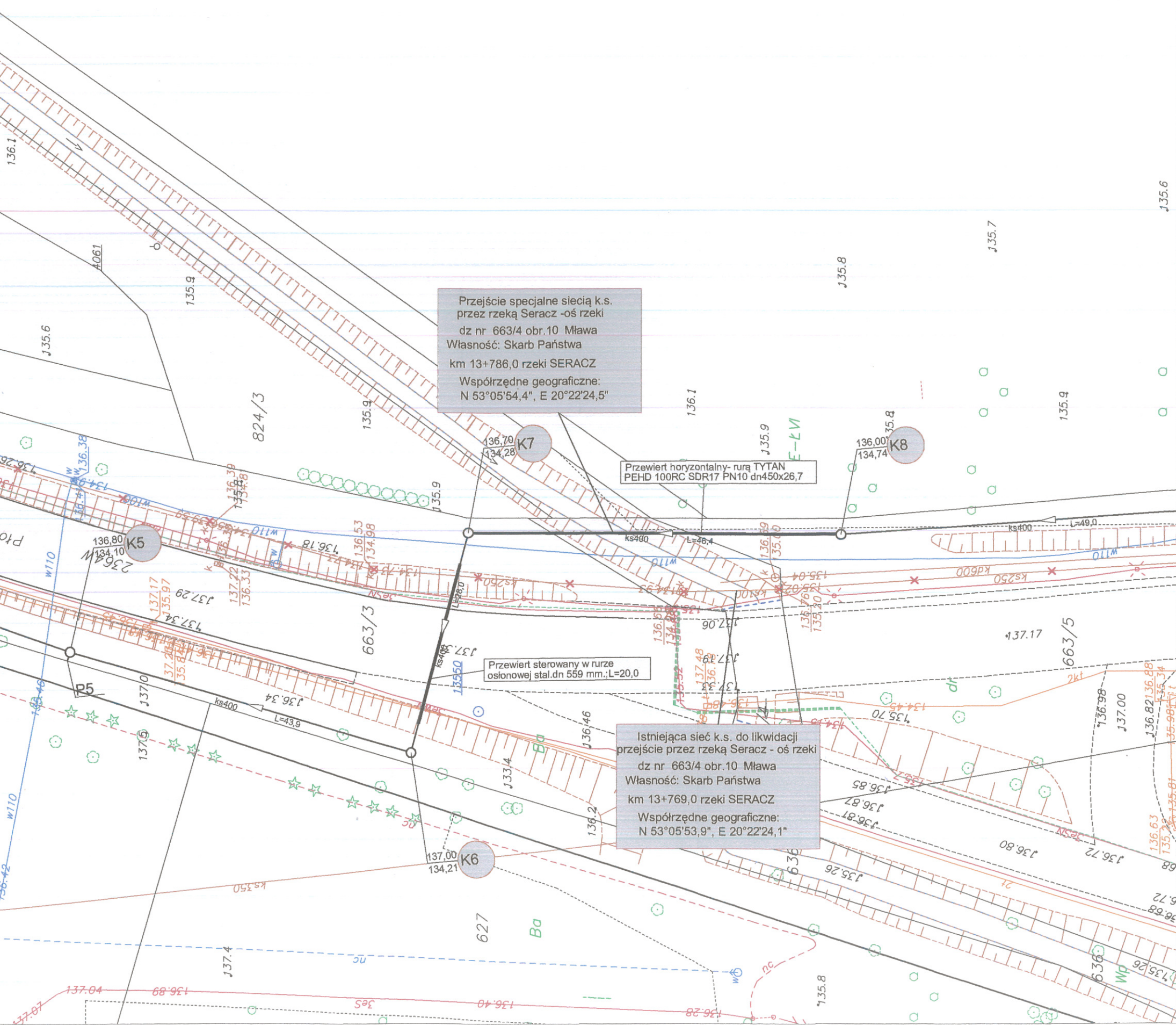
**ZAŁĄCZNIK GRAFICZNY DO DECYZJI
O USTALENIU LOKALIZACJI
INWESTYCJI CELU PUBLICZNEGO**

z dnia 14.02.2017r.

Nr 3/17

10000 5 05000 1000000000

Województwo Mazowieckie	Starostwo Mławskie
Urząd Gminy Mława	
ul. Piłsudskiego 100	
05-140 Sędziowski 1000	
NIP 524-151-35-11	
KRS 0000177180	
23.12.2016	



Przejście specjalne siecią k.s. przez rzekę Seracz - oś rzeki dz nr 663/4 obr.10 Mława Własność: Skarb Państwa km 13+786,0 rzeki SERACZ Współrzędne geograficzne: N 53°05'54,4", E 20°22'24,5"

Istniejąca sieć k.s. do likwidacji przejście przez rzekę Seracz - oś rzeki dz nr 663/4 obr.10 Mława Własność: Skarb Państwa km 13+769,0 rzeki SERACZ Współrzędne geograficzne: N 53°05'53,9", E 20°22'24,1"

Przewiert horyzontalny- rurą TYTAN PEHD 100RC SDR17 PN10 dn450x26,7

Przewiert sterowany w rurze osłonowej stal.dn 559 mm.;L=20,0

PROJEKTOWANA SIEĆ K.S.

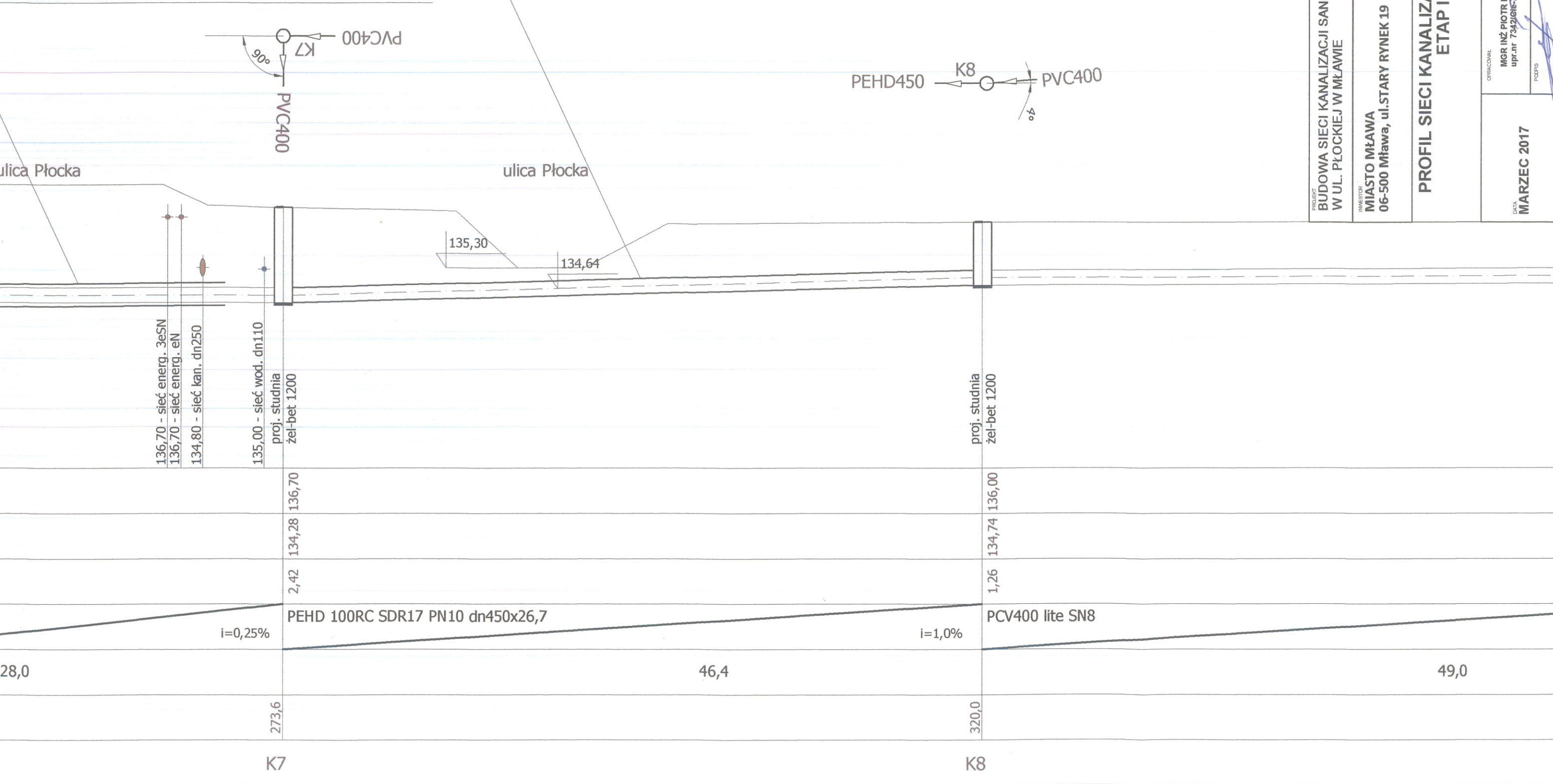
- - projektowana sieć KS
- === - przewiert w rurze osłonowej / horyzontalny
- - projektowana studnia żel-bet 1200
- * - istniejąca sieć k.s. do likwidacji

Treść niniejszej mapy jest identyczna z mapą do celów projektowych przyjętą do zasobów w dniu 03.03.2017 pod nr P.1413.2017.298

PROJEKT BUDOWA SIECI KANALIZACJI SANITARNEJ W UL. PŁOCKIEJ W MŁAWIE	
INWESTOR MIASTO MŁAWA 06-500 Mława, ul.STARY RYNEK 19	
PROJEKT ZAGOSPODAROWANIA TERENU ETAP I	
SKALA 1:500	
NR RYSUNKU 1-1	
DATA MARZEC 2017	OPRACOWAŁ MGR INŻ PIOTR KOZŁOWSKI upr.nr 7342/Cie-71/93 POCPIS
PROJEKTANT MGR INŻ DARIUSZ NEHRING Upraw. bud.: MAZ0331/PWOS/04 POCPIS	

Przewód sterowany w rurze osłonowej dn 559 stal. - L=20,0mb
 przewodowa PCV dn400 SN8
 w pozach centrujących typ „A-NT”, wys-3,5cm, o rozstawie 0,8m

Przewiert horizontalny rurą TYTAN
 PEHD 100RC SDR17 PN10 dn450x26,7



PROJEKT
 BUDOWA SIECI KANALIZACJI SANITARNEJ
 W UL. PŁOCKIEJ W MŁAWIE

INWESTOR
 MIASTO MŁAWA
 06-500 Mława, ul. STARY RYNEK 19

PROFIL SIECI KANALIZACJI SANITARNEJ
 ETAP I

SKALA
 1:100/250

NR RYSUNKU
 2-1

PROJEKTANT
 MGR INŻ DARIUSZ NEHRING
 Upraw. bud.: MAZ0331/PWOS04

OPRACOWAL
 MGR INŻ PIOTR KOZŁOWSKI
 upr.nr 7342/01e-7/183

DATA
 MARZEC 2017