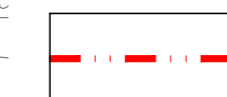


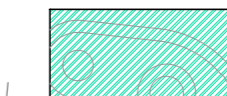


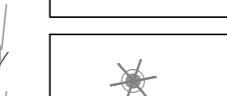




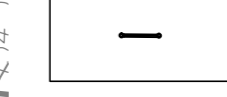
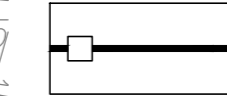
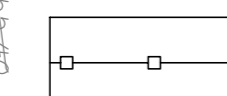
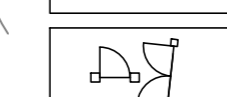
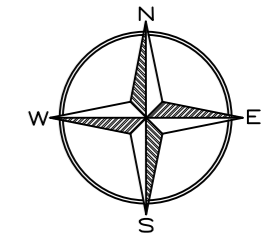


Oznaczenia:

-  Granica opracowania
-  Nawierzchnia żwirowa o wzmocnionej podbudowie
-  Nawierzchnia z luźnego żwiru
-  Nawierzchnia syntetyczna
-  Projektowane trasy kabli oświetleniowych
-  Projektowane latarnie parkowe
-  Istniejące latarnie parkowe
-  Urządzenia zabawowe
-  Ławki
-  Kosze na smieci
-  Tablice informacyjne
-  Ogrodzenie parku
-  Ogrodzenie placu zabaw
-  Furtka i brama
-  Projektowane krzewy



Ogród, Park, Krajobraz® Jakub Zemła, Tomasz Zwiech		
01-042 Warszawa, ul. Okopowa 45 lok. 77, tel./fax: (0-22) 838-28-30, 848-35-71, 837-57-22, Regon 014888687, NIP 527-22-06-155		
Dokumentacja: AKTUALIZACJA DOKUMENTACJI PROJEKTOWO-KOSZTORYSOWEJ DRUGIEGO PLACU ZABAW NA TERENIE ZACHODNIEJ CZĘŚCI ZABYTKOWEGO PARKU MIEJSKIEGO W MŁAWIE		
Inwestor: MIASTO MŁAWA Stary Rynek 19, 06-500 MŁAWA		
METRYKA PROJEKTU		
Nazwa i adres obiektu budowlanego: PARK MIEJSKI W MŁAWIE (ul. Żeromskiego / ul. Reymonta / ul. Wyspiańskiego / ul. Sienkiewicza)		
Tytuł rysunku: PROJEKT BUDOWLANY ZAGOSPODAROWANIA TERENU	Skala: 1 : 250	Numer: 3
Autorzy projektu : mgr inż. arch. HELENA DZIEDUSZYCKA (upr. bud. St 39/80) mgr inż. Krzysztof HIRSCH (upr. bud. UAW8386-5/98 90 Wk) mgr inż. JOANNA TYBIŃKOWSKA arch. krajobrazu mgr inż. JAKUB ZEMŁA arch. krajobrazu; upr. kons. 97 mgr inż. TOMASZ ZWIECH arch. krajobrazu; upr. kons. 276	Podpisy:	Data: CZERWIEC 2015