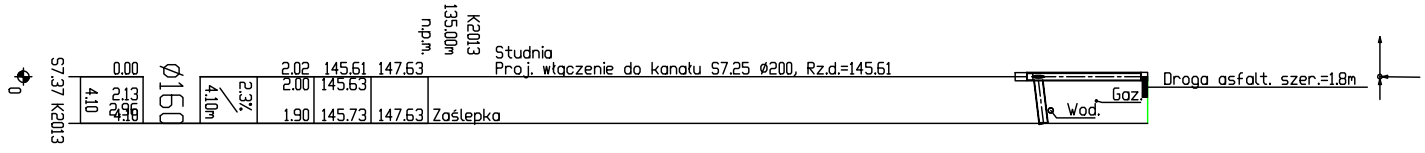

K2013
135.00m
n.p.m.
Studnia
Proj. włączenie do kanału S7.25 ø200, Rz.d.=145.61
0.00
2.02 145.61 147.63
2.00 145.63
1.90 145.73 147.63 Zaślepka
4.10
2.13
2.96
4.10
Ø160
2.3%
4.10m
S7.37 K2013
0
Droga asfalt. szer.=1.8m
Gaz.
Wod.

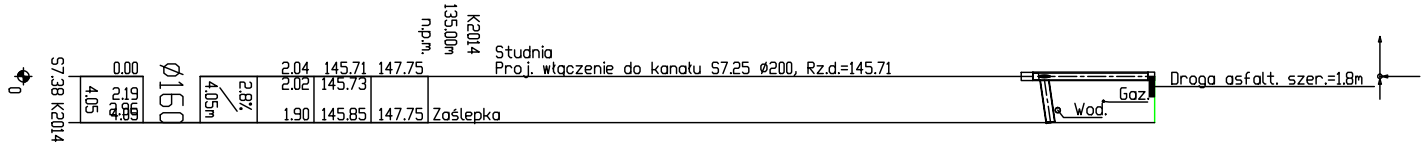

K2014
135.00m
n.p.m.
Studnia
Proj. włączenie do kanału S7.25 ø200, Rz.d.=145.71
0.00
2.04 145.71 147.75
2.02 145.73
1.90 145.85 147.75 Zaślepka
4.05
2.19
2.96
4.05
Ø160
2.8%
4.05m
S7.38 K2014
0
Droga asfalt. szer.=1.8m
Gaz.
Wod.

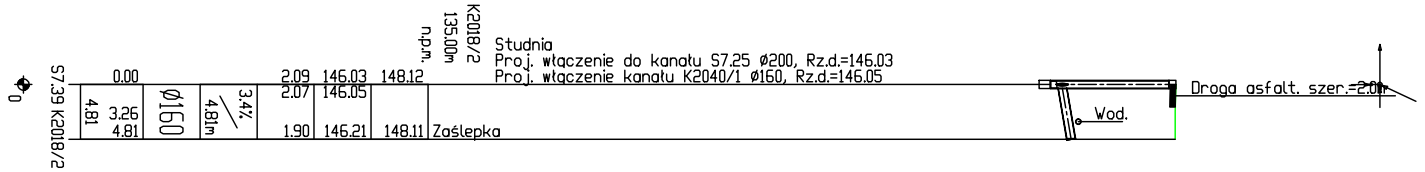

K2018/2
135.00m
n.p.m.
Studnia
Proj. włączenie do kanału S7.25 ø200, Rz.d.=146.03
Proj. włączenie kanału K2040/1 ø160, Rz.d.=146.05
0.00
2.09 146.03 148.12
2.07 146.05
1.90 146.21 148.11 Zaślepka
4.81
3.26
4.81
Ø160
3.4%
4.81m
S7.39 K2018/2
0
Droga asfalt. szer.=2.0m
Wod.

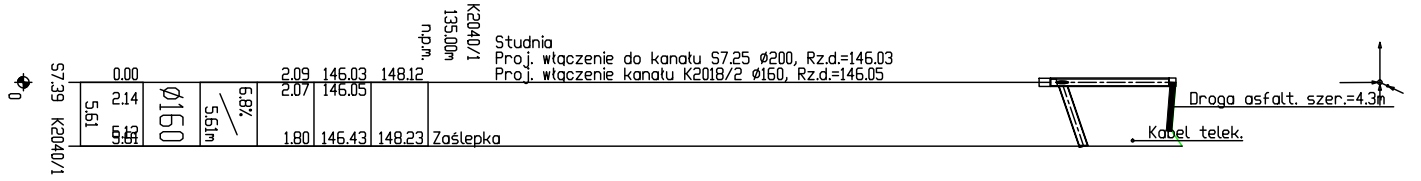

K2040/1
135.00m
n.p.m.
Studnia
Proj. włączenie do kanału S7.25 ø200, Rz.d.=146.03
Proj. włączenie kanału K2018/2 ø160, Rz.d.=146.05
0.00
2.09 146.03 148.12
2.07 146.05
1.80 146.43 148.23 Zaślepka
5.61
2.14
5.13
5.61
Ø160
6.8%
5.61m
S7.39 K2040/1
0
Droga asfalt. szer.=4.3m
Kabel telek.

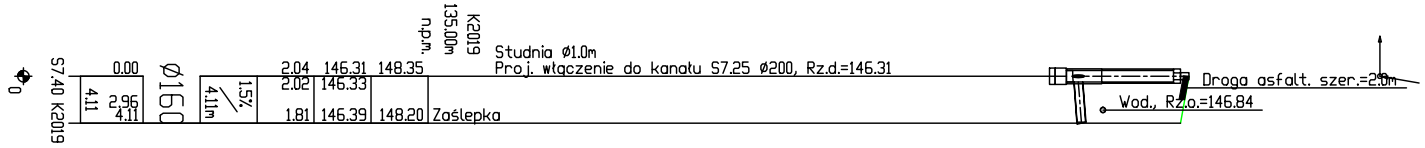

K2019
135.00m
n.p.m.
Studnia ø1.0m
Proj. włączenie do kanału S7.25 ø200, Rz.d.=146.31
0.00
2.04 146.31 148.35
2.02 146.33
1.81 146.39 148.20 Zaślepka
4.11
2.96
4.11
Ø160
1.5%
4.11m
S7.40 K2019
0
Droga asfalt. szer.=2.0m
Wod., Rz.o.=146.84

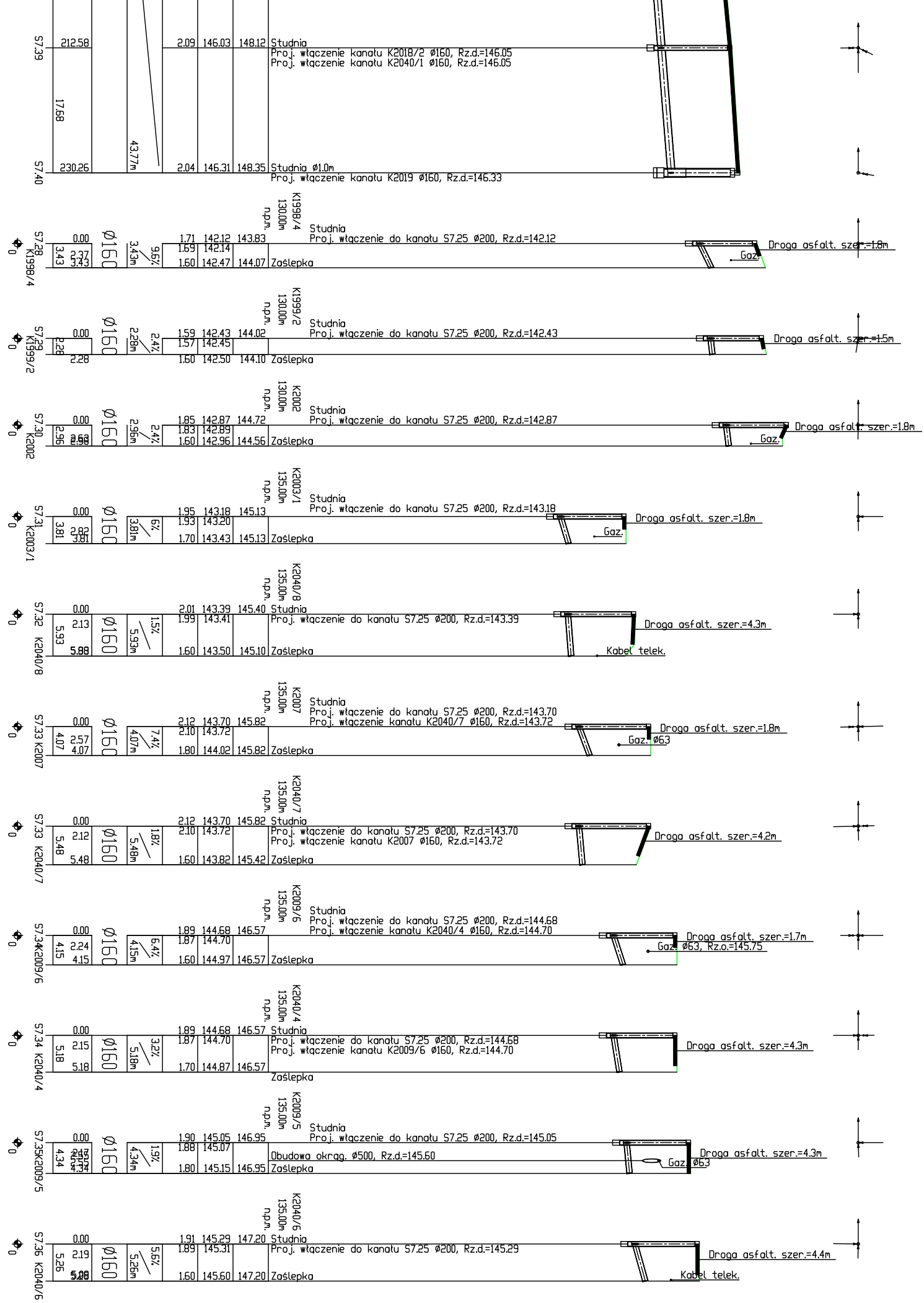
S7.39 212.58 2.09 146.03 148.12 Studnia
Proj. włączenie kanału K2018/2 ø160, Rz.d.=146.05
Proj. włączenie kanału K2040/1 ø160, Rz.d.=146.05
17.68
43.77m
S7.40 230.26 2.04 146.31 148.35 Studnia ø1.0m
Proj. włączenie kanału K2019 ø160, Rz.d.=146.33
K1998/4 130.00m n.p.m.
Studnia
Proj. włączenie do kanału S7.25 ø200, Rz.d.=142.12
S7.28 K1998/4 0.00 2.37 3.43 3.43 ø160 3.43m 9.6% 1.71 142.12 143.83 1.69 142.14 1.60 142.47 144.07 Zaślepka
Droga asfalt. szer.=1.8m
Gaz.
K1999/2 130.00m n.p.m.
Studnia
Proj. włączenie do kanału S7.25 ø200, Rz.d.=142.43
S7.29 K1999/2 0.00 2.28 2.28 ø160 2.28m 2.4% 1.59 142.43 144.02 1.57 142.45 1.60 142.50 144.10 Zaślepka
Droga asfalt. szer.=1.5m
K2002 130.00m n.p.m.
Studnia
Proj. włączenie do kanału S7.25 ø200, Rz.d.=142.87
S7.30 K2002 0.00 2.63 2.98 2.96 ø160 2.96m 2.4% 1.85 142.87 144.72 1.83 142.89 1.60 142.96 144.56 Zaślepka
Droga asfalt. szer.=1.8m
Gaz.
K2003/1 135.00m n.p.m.
Studnia
Proj. włączenie do kanału S7.25 ø200, Rz.d.=143.18
S7.31 K2003/1 0.00 2.82 3.81 3.81 ø160 3.81m 6% 1.95 143.18 145.13 1.93 143.20 1.70 143.43 145.13 Zaślepka
Droga asfalt. szer.=1.8m
Gaz.
K2040/8 135.00m n.p.m.
S7.32 K2040/8 0.00 2.13 5.88 5.93 ø160 5.93m 1.5% 2.01 143.39 145.40 Studnia 1.99 143.41
Proj. włączenie do kanału S7.25 ø200, Rz.d.=143.39
1.60 143.50 145.10 Zaślepka
Droga asfalt. szer.=4.3m
Kabel telek.
K2007 135.00m n.p.m.
Studnia
Proj. włączenie do kanału S7.25 ø200, Rz.d.=143.70
Proj. włączenie kanału K2040/7 ø160, Rz.d.=143.72
S7.33 K2007 0.00 2.57 4.07 4.07 ø160 4.07m 7.4% 2.12 143.70 145.82 2.10 143.72 1.80 144.02 145.82 Zaślepka
Droga asfalt. szer.=1.8m
Gaz. ø63
K2040/7 135.00m n.p.m.
S7.33 K2040/7 0.00 2.12 5.48 5.48 ø160 5.48m 1.8% 2.12 143.70 145.82 Studnia 2.10 143.72
Proj. włączenie do kanału S7.25 ø200, Rz.d.=143.70
Proj. włączenie kanału K2007 ø160, Rz.d.=143.72
1.60 143.82 145.42 Zaślepka
Droga asfalt. szer.=4.2m
K2009/6 135.00m n.p.m.
Studnia
Proj. włączenie do kanału S7.25 ø200, Rz.d.=144.68
Proj. włączenie kanału K2040/4 ø160, Rz.d.=144.70
S7.34 K2009/6 0.00 2.24 4.15 4.15 ø160 4.15m 6.4% 1.89 144.68 146.57 1.87 144.70 1.60 144.97 146.57 Zaślepka
Droga asfalt. szer.=1.7m
Gaz. ø63, Rz.o.=145.75
K2040/4 135.00m n.p.m.
S7.34 K2040/4 0.00 2.15 5.18 5.18 ø160 5.18m 3.2% 1.89 144.68 146.57 Studnia 1.87 144.70
Proj. włączenie do kanału S7.25 ø200, Rz.d.=144.68
Proj. włączenie kanału K2009/6 ø160, Rz.d.=144.70
1.70 144.87 146.57
Zaślepka
Droga asfalt. szer.=4.3m
K2009/5 135.00m n.p.m.
Studnia
Proj. włączenie do kanału S7.25 ø200, Rz.d.=145.05
S7.35 K2009/5 0.00 2.17 2.55 4.34 4.34 ø160 4.34m 1.9% 1.90 145.05 146.95 1.88 145.07
Obudowa okrąg. ø500, Rz.d.=145.60
1.80 145.15 146.95 Zaślepka
Droga asfalt. szer.=4.3m
Gaz. ø63
K2040/6 135.00m n.p.m.
S7.36 K2040/6 0.00 2.19 5.26 5.26 ø160 5.26m 5.6% 1.91 145.29 147.20 Studnia 1.89 145.31
Proj. włączenie do kanału S7.25 ø200, Rz.d.=145.29
1.60 145.60 147.20 Zaślepka
Droga asfalt. szer.=4.4m
Kabel telek.
0

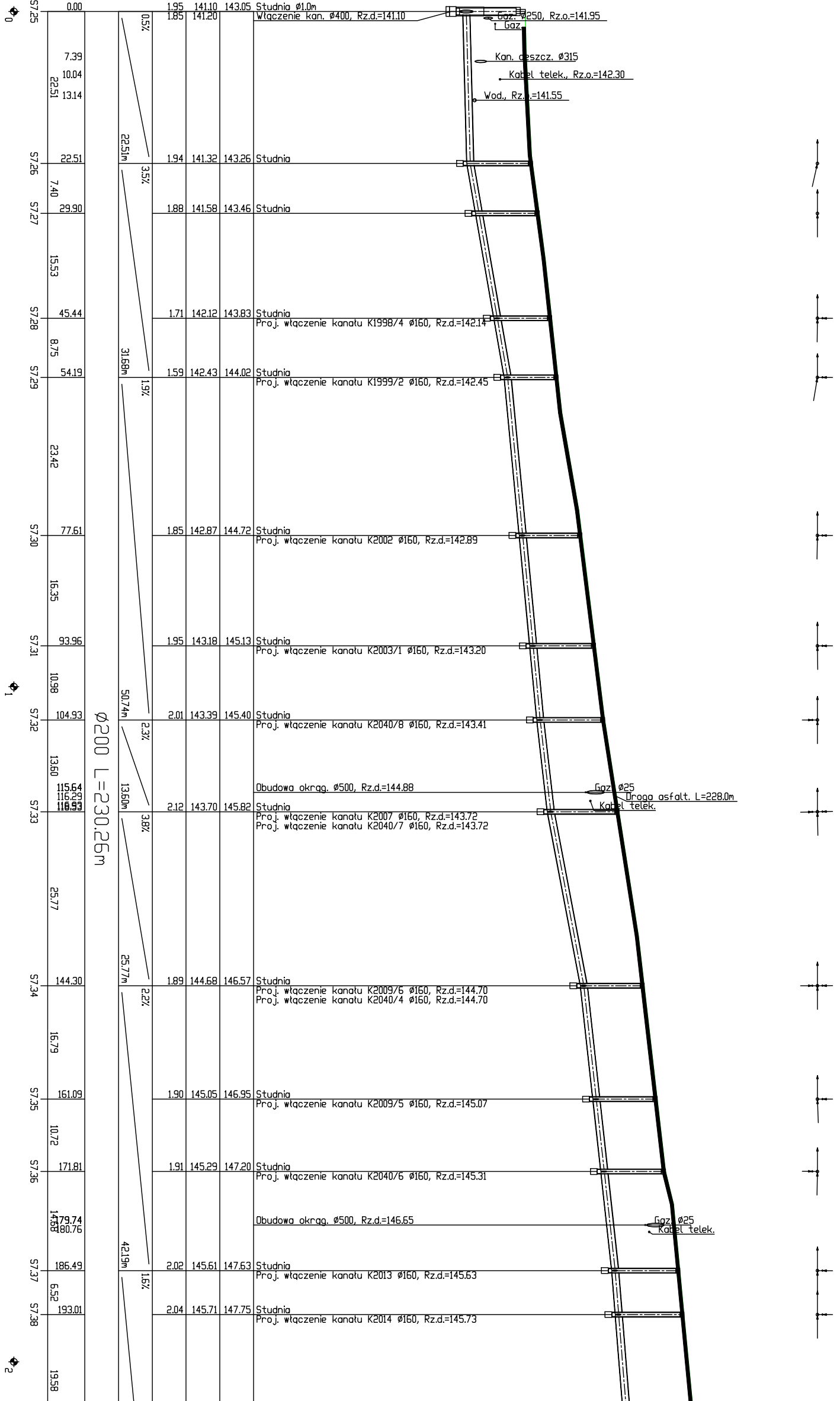
S7.25
0.00
1.95 141.10 143.05 Studnia ø1.0m
1.85 141.20 Włączenie kan. ø400, Rz.d.=141.10
Gaz ø250, Rz.o.=141.95
Gaz
Kan. deszcz. ø315
Kabel telek., Rz.o.=142.30
Wod., Rz.o.=141.55
0.5%
22.51m
7.39
10.04
13.14
22.51
S7.26
22.51
1.94 141.32 143.26 Studnia
3.5%
7.40
S7.27
29.90
1.88 141.58 143.46 Studnia
15.53
S7.28
45.44
1.71 142.12 143.83 Studnia
Proj. włączenie kanału K1998/4 ø160, Rz.d.=142.14
8.75
31.68m
S7.29
54.19
1.59 142.43 144.02 Studnia
Proj. włączenie kanału K1999/2 ø160, Rz.d.=142.45
1.9%
23.42
S7.30
77.61
1.85 142.87 144.72 Studnia
Proj. włączenie kanału K2002 ø160, Rz.d.=142.89
16.35
S7.31
93.96
1.95 143.18 145.13 Studnia
Proj. włączenie kanału K2003/1 ø160, Rz.d.=143.20
10.98
1
50.74m
S7.32
104.93
2.01 143.39 145.40 Studnia
Proj. włączenie kanału K2040/8 ø160, Rz.d.=143.41
2.3%
ø200 L=230.26m
13.60
Obudowa okrąg. ø500, Rz.d.=144.88
Gaz ø25
Droga asfalt. L=228.0m
Kabel telek.
115.64
116.29
116.93
13.60m
S7.33
2.12 143.70 145.82 Studnia
Proj. włączenie kanału K2007 ø160, Rz.d.=143.72
Proj. włączenie kanału K2040/7 ø160, Rz.d.=143.72
3.8%
25.77
25.77m
S7.34
144.30
1.89 144.68 146.57 Studnia
Proj. włączenie kanału K2009/6 ø160, Rz.d.=144.70
Proj. włączenie kanału K2040/4 ø160, Rz.d.=144.70
2.2%
16.79
S7.35
161.09
1.90 145.05 146.95 Studnia
Proj. włączenie kanału K2009/5 ø160, Rz.d.=145.07
10.72
S7.36
171.81
1.91 145.29 147.20 Studnia
Proj. włączenie kanału K2040/6 ø160, Rz.d.=145.31
14.68
179.74
180.76
Obudowa okrąg. ø500, Rz.d.=146.65
Gaz ø25
Kabel telek.
42.19m
S7.37
186.49
2.02 145.61 147.63 Studnia
Proj. włączenie kanału K2013 ø160, Rz.d.=145.63
1.6%
6.52
S7.38
193.01
2.04 145.71 147.75 Studnia
Proj. włączenie kanału K2014 ø160, Rz.d.=145.73
2
19.58
0

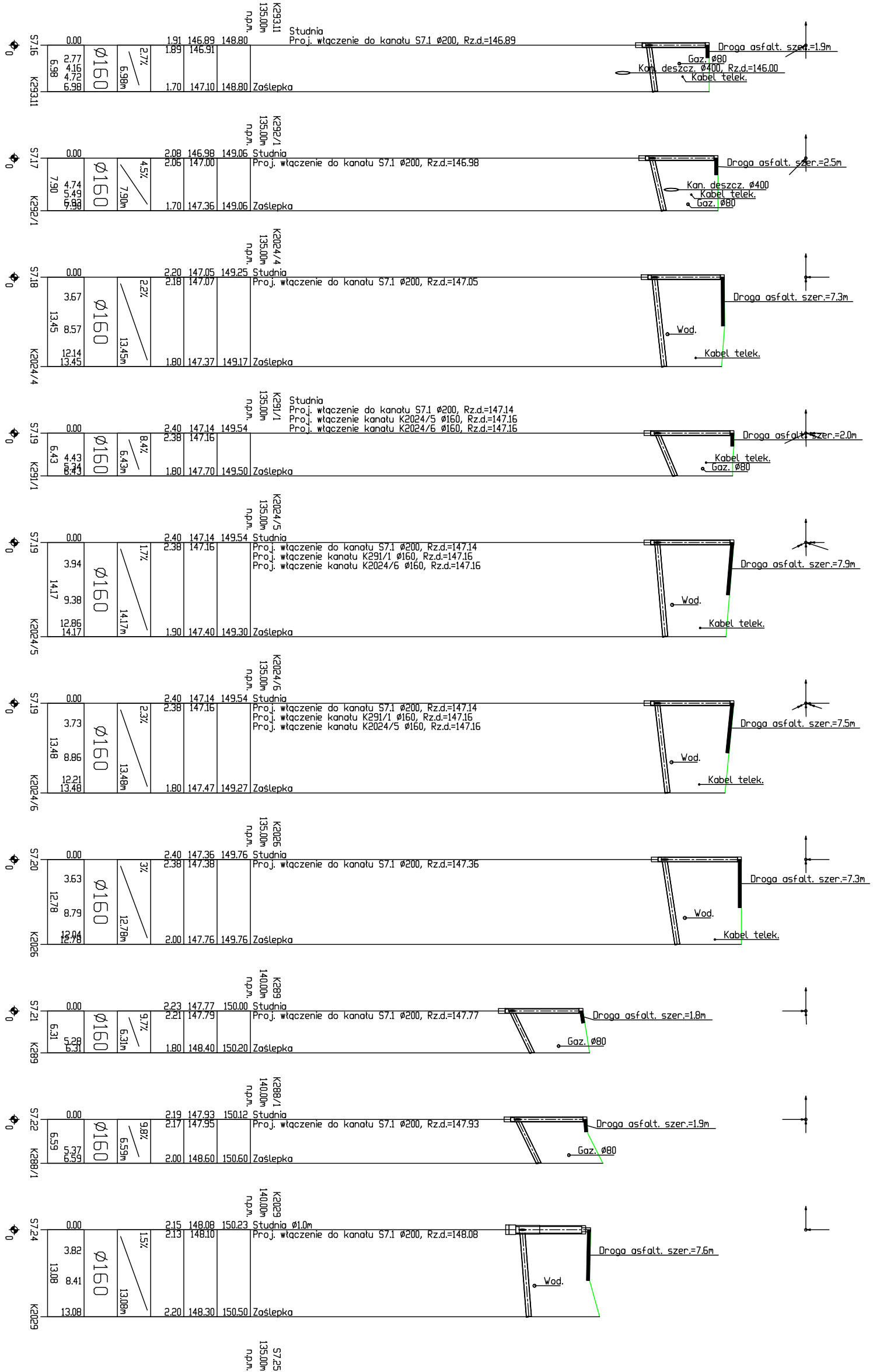
K293.11
135.00m
n.p.m.
S7.16
0.00
1.91 146.89 148.80 Studnia
Proj. włączenie do kanału S7.1 Ø200, Rz.d.=146.89
1.89 146.91
6.98
2.77
4.16
4.72
6.98
Ø160
2.7%
6.98m
1.70 147.10 148.80 Zaślepka
K293.11
Droga asfalt. szer.=1.9m
Gaz. Ø80
Kan. deszcz. Ø400, Rz.d.=146.00
Kabel telek.
K292/1
135.00m
n.p.m.
S7.17
0.00
2.08 146.98 149.06 Studnia
2.06 147.00
Proj. włączenie do kanału S7.1 Ø200, Rz.d.=146.98
7.90
4.74
5.49
6.93
7.90
Ø160
4.5%
7.90m
1.70 147.36 149.06 Zaślepka
K292/1
Droga asfalt. szer.=2.5m
Kan. deszcz. Ø400
Kabel telek.
Gaz. Ø80
K2024/4
135.00m
n.p.m.
S7.18
0.00
2.20 147.05 149.25 Studnia
2.18 147.07
Proj. włączenie do kanału S7.1 Ø200, Rz.d.=147.05
3.67
13.45
8.57
12.14
13.45
Ø160
2.2%
13.45m
1.80 147.37 149.17 Zaślepka
K2024/4
Droga asfalt. szer.=7.3m
Wod.
Kabel telek.
K291/1
135.00m
n.p.m.
Studnia
Proj. włączenie do kanału S7.1 Ø200, Rz.d.=147.14
Proj. włączenie kanału K2024/5 Ø160, Rz.d.=147.16
Proj. włączenie kanału K2024/6 Ø160, Rz.d.=147.16
S7.19
0.00
2.40 147.14 149.54
2.38 147.16
6.43
4.43
5.34
6.43
Ø160
8.4%
6.43m
1.80 147.70 149.50 Zaślepka
K291/1
Droga asfalt. szer.=2.0m
Kabel telek.
Gaz. Ø80
K2024/5
135.00m
n.p.m.
S7.19
0.00
2.40 147.14 149.54 Studnia
2.38 147.16
Proj. włączenie do kanału S7.1 Ø200, Rz.d.=147.14
Proj. włączenie kanału K291/1 Ø160, Rz.d.=147.16
Proj. włączenie kanału K2024/6 Ø160, Rz.d.=147.16
3.94
14.17
9.38
12.86
14.17
Ø160
1.7%
14.17m
1.90 147.40 149.30 Zaślepka
K2024/5
Droga asfalt. szer.=7.9m
Wod.
Kabel telek.
K2024/6
135.00m
n.p.m.
S7.19
0.00
2.40 147.14 149.54 Studnia
2.38 147.16
Proj. włączenie do kanału S7.1 Ø200, Rz.d.=147.14
Proj. włączenie kanału K291/1 Ø160, Rz.d.=147.16
Proj. włączenie kanału K2024/5 Ø160, Rz.d.=147.16
3.73
13.48
8.86
12.21
13.48
Ø160
2.3%
13.48m
1.80 147.47 149.27 Zaślepka
K2024/6
Droga asfalt. szer.=7.5m
Wod.
Kabel telek.
K2026
135.00m
n.p.m.
S7.20
0.00
2.40 147.36 149.76 Studnia
2.38 147.38
Proj. włączenie do kanału S7.1 Ø200, Rz.d.=147.36
3.63
12.78
8.79
12.04
12.78
Ø160
3%
12.78m
2.00 147.76 149.76 Zaślepka
K2026
Droga asfalt. szer.=7.3m
Wod.
Kabel telek.
K289
140.00m
n.p.m.
S7.21
0.00
2.23 147.77 150.00 Studnia
2.21 147.79
Proj. włączenie do kanału S7.1 Ø200, Rz.d.=147.77
6.31
5.28
6.31
Ø160
9.7%
6.31m
1.80 148.40 150.20 Zaślepka
K289
Droga asfalt. szer.=1.8m
Gaz. Ø80
K288/1
140.00m
n.p.m.
S7.22
0.00
2.19 147.93 150.12 Studnia
2.17 147.95
Proj. włączenie do kanału S7.1 Ø200, Rz.d.=147.93
6.59
5.37
6.59
Ø160
9.8%
6.59m
2.00 148.60 150.60 Zaślepka
K288/1
Droga asfalt. szer.=1.9m
Gaz. Ø80
K2029
140.00m
n.p.m.
S7.24
0.00
2.15 148.08 150.23 Studnia Ø1.0m
2.13 148.10
Proj. włączenie do kanału S7.1 Ø200, Rz.d.=148.08
3.82
13.08
8.41
13.08
Ø160
1.5%
13.08m
2.20 148.30 150.50 Zaślepka
K2029
Droga asfalt. szer.=7.6m
Wod.
S7.25
135.00m
n.p.m.

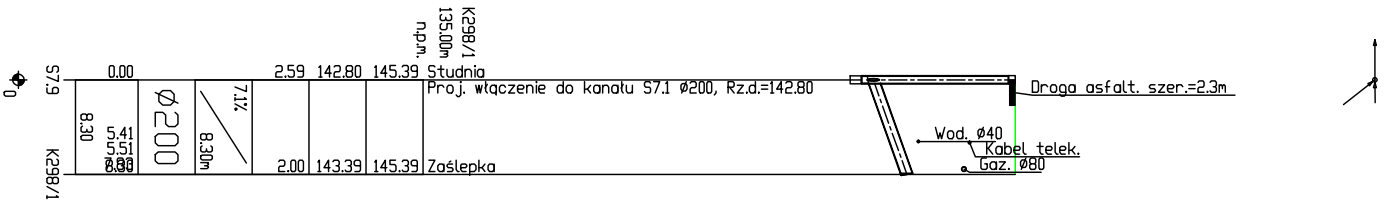
K298/1
135.00m
n.p.m.
S7.9
0.00
8.30
5.41
5.51
7.80
8.30
K298/1
Ø200
7.1%
8.30m
2.59 142.80 145.39 Studnia
Proj. włączenie do kanału S7.1 Ø200, Rz.d.=142.80
2.00 143.39 145.39 Zaślepka
Droga asfalt. szer.=2.3m
Wod. Ø40
Kabel telek.
Gaz. Ø80
0


K2053
135.00m
n.p.m.
S7.10
0.00
3.76
12.99
8.68
11.14
12.67
12.99
K2053
Ø160
3%
12.99m
2.45 143.05 145.50 Studnia
2.43 143.07
Proj. włączenie do kanału S7.1 Ø200, Rz.d.=143.05
2.00 143.46 145.46 Zaślepka
Droga asfalt. szer.=7.5m
Wod.
Kabel telek.
Kabel telek.
0

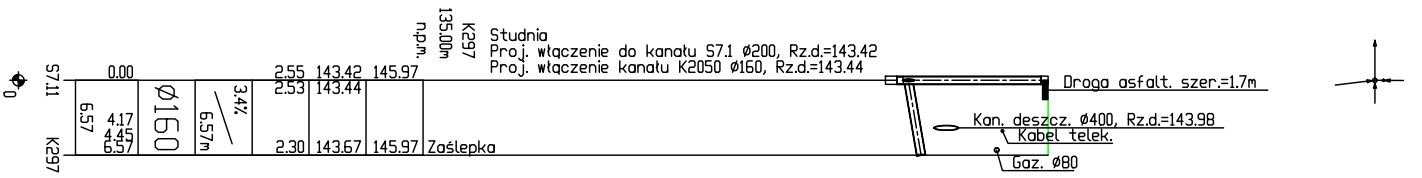
K297
135.00m
n.p.m.
Studnia
Proj. włączenie do kanału S7.1 Ø200, Rz.d.=143.42
Proj. włączenie kanału K2050 Ø160, Rz.d.=143.44
S7.11
0.00
6.57
4.17
4.45
6.57
K297
Ø160
3.4%
6.57m
2.55 143.42 145.97
2.53 143.44
2.30 143.67 145.97 Zaślepka
Droga asfalt. szer.=1.7m
Kan. deszcz. Ø400, Rz.d.=143.98
Kabel telek.
Gaz. Ø80
0

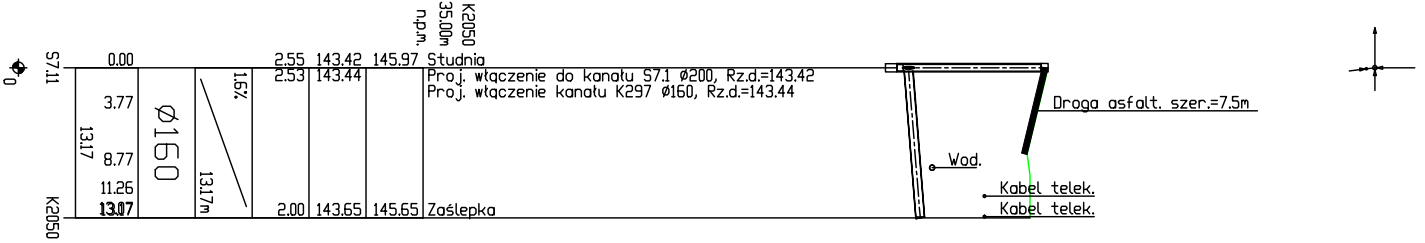
K2050
135.00m
n.p.m.
S7.11
0.00
3.77
13.17
8.77
11.26
13.07
13.17
K2050
Ø160
1.6%
13.17m
2.55 143.42 145.97 Studnia
2.53 143.44
Proj. włączenie do kanału S7.1 Ø200, Rz.d.=143.42
Proj. włączenie kanału K297 Ø160, Rz.d.=143.44
2.00 143.65 145.65 Zaślepka
Droga asfalt. szer.=7.5m
Wod.
Kabel telek.
Kabel telek.
0

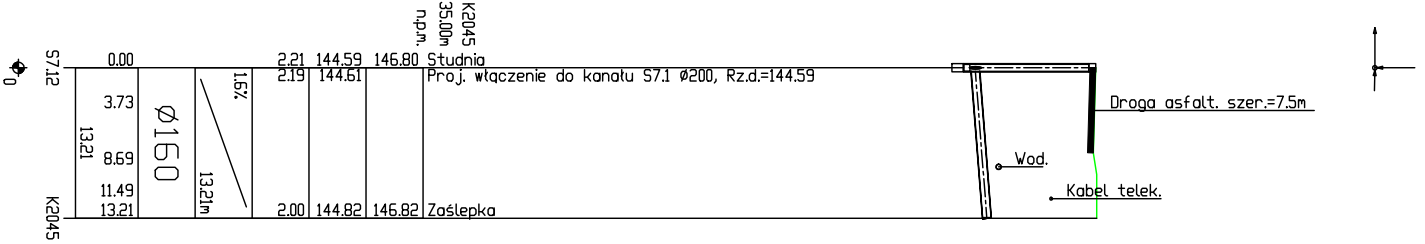
K2045
135.00m
n.p.m.
S7.12
0.00
3.73
13.21
8.69
11.49
13.21
K2045
Ø160
1.6%
13.21m
2.21 144.59 146.80 Studnia
2.19 144.61
Proj. włączenie do kanału S7.1 Ø200, Rz.d.=144.59
2.00 144.82 146.82 Zaślepka
Droga asfalt. szer.=7.5m
Wod.
Kabel telek.
0

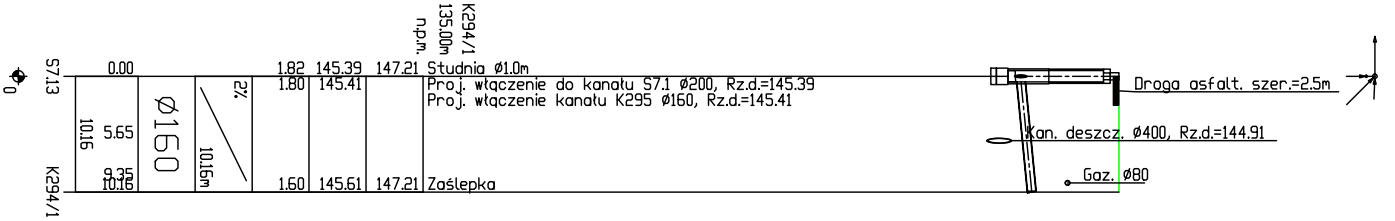
K294/1
135.00m
n.p.m.
S7.13
0.00
10.16
5.65
9.35
10.16
K294/1
Ø160
2%
10.16m
1.82 145.39 147.21 Studnia Ø1.0m
1.80 145.41
Proj. włączenie do kanału S7.1 Ø200, Rz.d.=145.39
Proj. włączenie kanału K295 Ø160, Rz.d.=145.41
1.60 145.61 147.21 Zaślepka
Droga asfalt. szer.=2.5m
Kan. deszcz. Ø400, Rz.d.=144.91
Gaz. Ø80
0

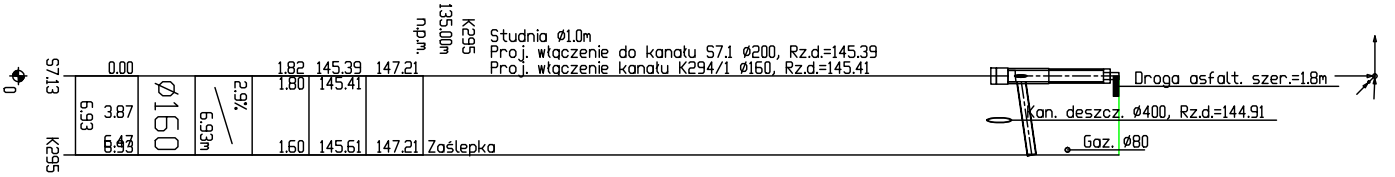
K295
135.00m
n.p.m.
Studnia Ø1.0m
Proj. włączenie do kanału S7.1 Ø200, Rz.d.=145.39
Proj. włączenie kanału K294/1 Ø160, Rz.d.=145.41
S7.13
0.00
6.93
3.87
6.47
6.93
K295
Ø160
2.9%
6.93m
1.82 145.39 147.21
1.80 145.41
1.60 145.61 147.21 Zaślepka
Droga asfalt. szer.=1.8m
Kan. deszcz. Ø400, Rz.d.=144.91
Gaz. Ø80
0

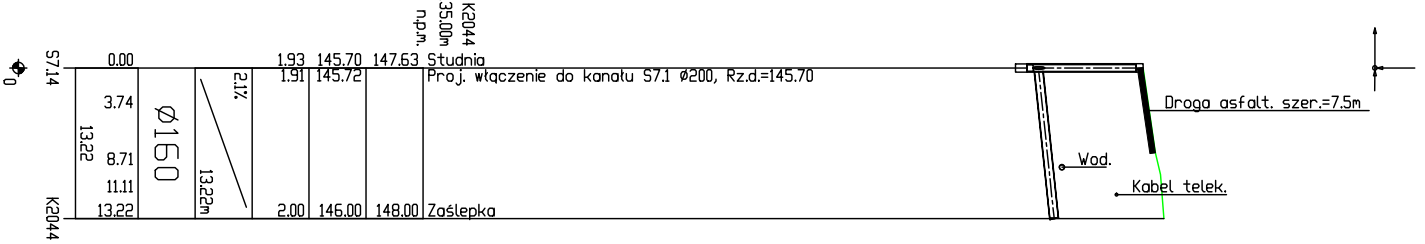
K2044
135.00m
n.p.m.
S7.14
0.00
3.74
13.22
8.71
11.11
13.22
K2044
Ø160
2.1%
13.22m
1.93 145.70 147.63 Studnia
1.91 145.72
Proj. włączenie do kanału S7.1 Ø200, Rz.d.=145.70
2.00 146.00 148.00 Zaślepka
Droga asfalt. szer.=7.5m
Wod.
Kabel telek.
0

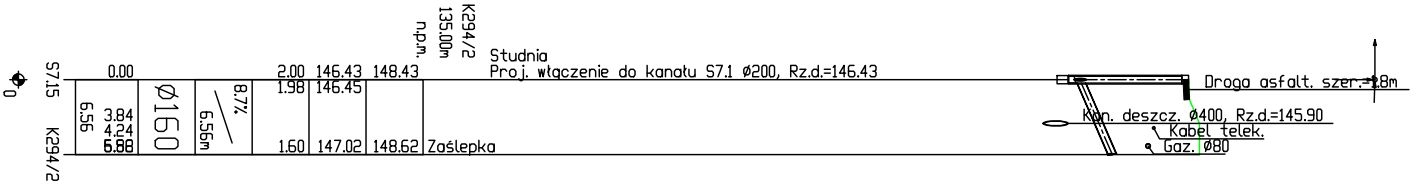
K294/2
135.00m
n.p.m.
Studnia
Proj. włączenie do kanału S7.1 Ø200, Rz.d.=146.43
S7.15
0.00
6.56
3.84
4.24
5.88
6.56
K294/2
Ø160
8.7%
6.56m
2.00 146.43 148.43
1.98 146.45
1.60 147.02 148.62 Zaślepka
Droga asfalt. szer.=1.8m
Kan. deszcz. Ø400, Rz.d.=145.90
Kabel telek.
Gaz. Ø80
0

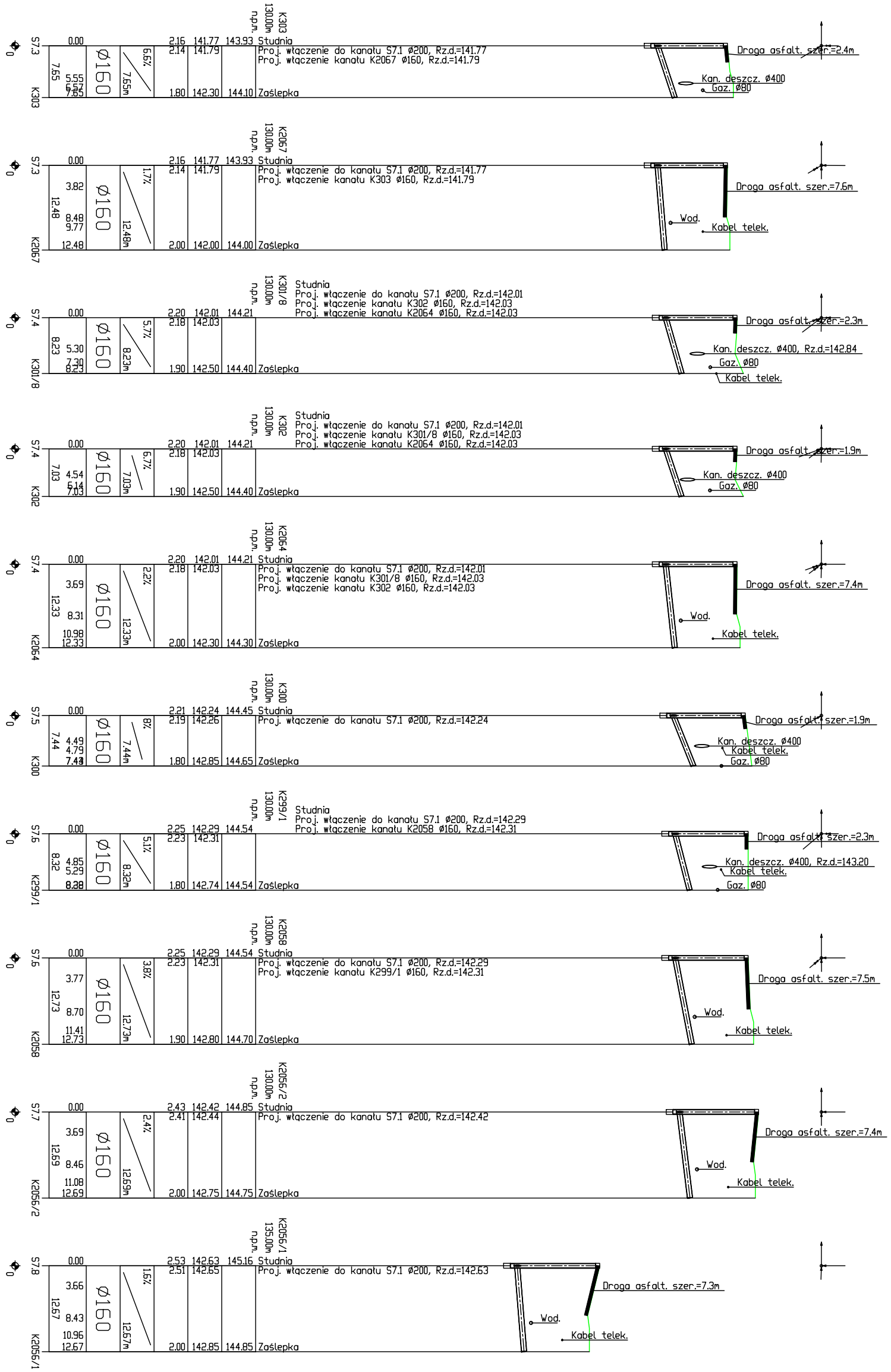
K303
130.00m
n.p.m.
S7.3
0.00
2.16 141.77 143.93 Studnia
2.14 141.79
Proj. włączenie do kanału S7.1 ø200, Rz.d.=141.77
Proj. włączenie kanału K2067 ø160, Rz.d.=141.79
6.6%
7.65m
Ø160
7.65
5.55
6.57
7.65
1.80 142.30 144.10 Zaślepka
K303
Droga asfalt. szer.=2.4m
Kan. deszcz. ø400
Gaz. ø80
K2067
130.00m
n.p.m.
S7.3
0.00
2.16 141.77 143.93 Studnia
2.14 141.79
Proj. włączenie do kanału S7.1 ø200, Rz.d.=141.77
Proj. włączenie kanału K303 ø160, Rz.d.=141.79
1.7%
12.48m
Ø160
3.82
12.48
8.48
9.77
12.48
2.00 142.00 144.00 Zaślepka
K2067
Droga asfalt. szer.=7.6m
Wod.
Kabel telek.
K301/8
130.00m
n.p.m.
Studnia
Proj. włączenie do kanału S7.1 ø200, Rz.d.=142.01
Proj. włączenie kanału K302 ø160, Rz.d.=142.03
Proj. włączenie kanału K2064 ø160, Rz.d.=142.03
S7.4
0.00
2.20 142.01 144.21
2.18 142.03
5.7%
8.23m
Ø160
8.23
5.30
7.30
8.23
1.90 142.50 144.40 Zaślepka
K301/8
Droga asfalt. szer.=2.3m
Kan. deszcz. ø400, Rz.d.=142.84
Gaz. ø80
Kabel telek.
K302
130.00m
n.p.m.
Studnia
Proj. włączenie do kanału S7.1 ø200, Rz.d.=142.01
Proj. włączenie kanału K301/8 ø160, Rz.d.=142.03
Proj. włączenie kanału K2064 ø160, Rz.d.=142.03
S7.4
0.00
2.20 142.01 144.21
2.18 142.03
6.7%
7.03m
Ø160
7.03
4.54
6.14
7.03
1.90 142.50 144.40 Zaślepka
K302
Droga asfalt. szer.=1.9m
Kan. deszcz. ø400
Gaz. ø80
K2064
130.00m
n.p.m.
S7.4
0.00
2.20 142.01 144.21 Studnia
2.18 142.03
Proj. włączenie do kanału S7.1 ø200, Rz.d.=142.01
Proj. włączenie kanału K301/8 ø160, Rz.d.=142.03
Proj. włączenie kanału K302 ø160, Rz.d.=142.03
2.2%
12.33m
Ø160
3.69
12.33
8.31
10.98
12.33
2.00 142.30 144.30 Zaślepka
K2064
Droga asfalt. szer.=7.4m
Wod.
Kabel telek.
K300
130.00m
n.p.m.
S7.5
0.00
2.21 142.24 144.45 Studnia
2.19 142.26
Proj. włączenie do kanału S7.1 ø200, Rz.d.=142.24
8%
7.44m
Ø160
7.44
4.49
4.79
7.43
1.80 142.85 144.65 Zaślepka
K300
Droga asfalt. szer.=1.9m
Kan. deszcz. ø400
Kabel telek.
Gaz. ø80
K299/1
130.00m
n.p.m.
Studnia
Proj. włączenie do kanału S7.1 ø200, Rz.d.=142.29
Proj. włączenie kanału K2058 ø160, Rz.d.=142.31
S7.6
0.00
2.25 142.29 144.54
2.23 142.31
5.1%
8.32m
Ø160
8.32
4.85
5.29
8.38
1.80 142.74 144.54 Zaślepka
K299/1
Droga asfalt. szer.=2.3m
Kan. deszcz. ø400, Rz.d.=143.20
Kabel telek.
Gaz. ø80
K2058
130.00m
n.p.m.
S7.6
0.00
2.25 142.29 144.54 Studnia
2.23 142.31
Proj. włączenie do kanału S7.1 ø200, Rz.d.=142.29
Proj. włączenie kanału K299/1 ø160, Rz.d.=142.31
3.8%
12.73m
Ø160
3.77
12.73
8.70
11.41
12.73
1.90 142.80 144.70 Zaślepka
K2058
Droga asfalt. szer.=7.5m
Wod.
Kabel telek.
K2056/2
130.00m
n.p.m.
S7.7
0.00
2.43 142.42 144.85 Studnia
2.41 142.44
Proj. włączenie do kanału S7.1 ø200, Rz.d.=142.42
2.4%
12.69m
Ø160
3.69
12.69
8.46
11.08
12.69
2.00 142.75 144.75 Zaślepka
K2056/2
Droga asfalt. szer.=7.4m
Wod.
Kabel telek.
K2056/1
135.00m
n.p.m.
S7.8
0.00
2.53 142.63 145.16 Studnia
2.51 142.65
Proj. włączenie do kanału S7.1 ø200, Rz.d.=142.63
1.6%
12.67m
Ø160
3.66
12.67
8.43
10.96
12.67
2.00 142.85 144.85 Zaślepka
K2056/1
Droga asfalt. szer.=7.3m
Wod.
Kabel telek.

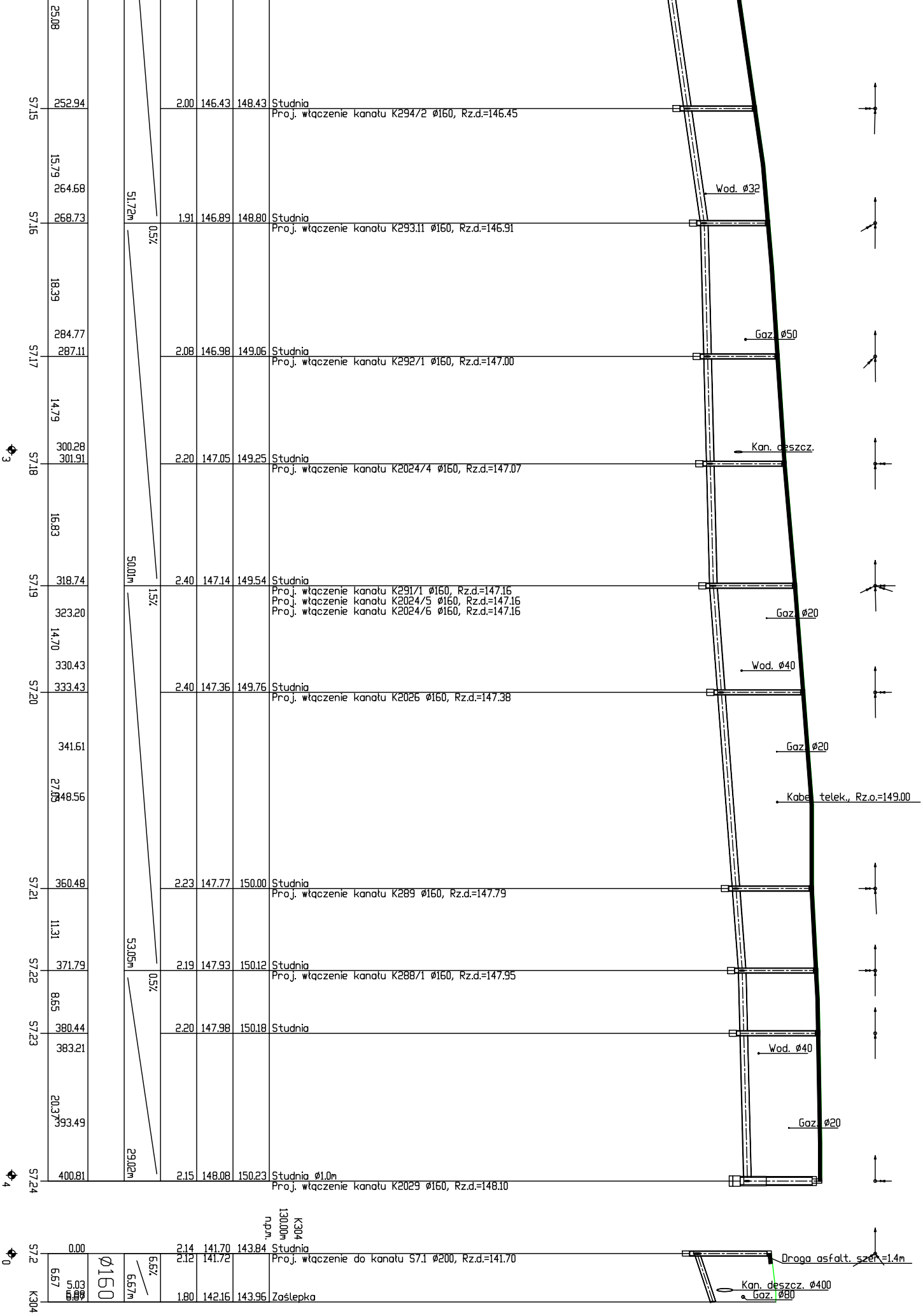
25.08
S7.15
252.94
2.00 146.43 148.43 Studnia
Proj. włączenie kanału K294/2 ø160, Rz.d.=146.45
15.79
264.68
Wod. ø32
51.72m
S7.16
268.73
1.91 146.89 148.80 Studnia
Proj. włączenie kanału K293.11 ø160, Rz.d.=146.91
0.5%
18.39
Gaz ø50
284.77
S7.17
287.11
2.08 146.98 149.06 Studnia
Proj. włączenie kanału K292/1 ø160, Rz.d.=147.00
14.79
Kan. deszcz.
3
300.28
S7.18
301.91
2.20 147.05 149.25 Studnia
Proj. włączenie kanału K2024/4 ø160, Rz.d.=147.07
16.83
50.01m
S7.19
318.74
2.40 147.14 149.54 Studnia
Proj. włączenie kanału K291/1 ø160, Rz.d.=147.16
Proj. włączenie kanału K2024/5 ø160, Rz.d.=147.16
Proj. włączenie kanału K2024/6 ø160, Rz.d.=147.16
1.5%
323.20
Gaz ø20
14.70
330.43
Wod. ø40
S7.20
333.43
2.40 147.36 149.76 Studnia
Proj. włączenie kanału K2026 ø160, Rz.d.=147.38
341.61
Gaz ø20
27.05
348.56
Kabel telek., Rz.o.=149.00
S7.21
360.48
2.23 147.77 150.00 Studnia
Proj. włączenie kanału K289 ø160, Rz.d.=147.79
11.31
53.05m
S7.22
371.79
2.19 147.93 150.12 Studnia
Proj. włączenie kanału K288/1 ø160, Rz.d.=147.95
0.5%
8.65
S7.23
380.44
2.20 147.98 150.18 Studnia
383.21
Wod. ø40
20.37
393.49
Gaz ø20
29.02m
4
S7.24
400.81
2.15 148.08 150.23 Studnia ø1.0m
Proj. włączenie kanału K2029 ø160, Rz.d.=148.10
K304
130.00m
n.p.m.
0
S7.2
0.00
2.14 141.70 143.84 Studnia
2.12 141.72 Proj. włączenie do kanału S7.1 ø200, Rz.d.=141.70
Droga asfalt. szer.=1.4m
6.67
5.03
ø160
6.6%
6.67m
K304
1.80 142.16 143.96 Zaślepka
Kan. deszcz. ø400
Gaz. ø80



26.65
S7.4
65.97
2.20 142.01 144.21 Studnia
Proj. włączenie kanału K301/8 ø160, Rz.d.=142.03
Proj. włączenie kanału K302 ø160, Rz.d.=142.03
Proj. włączenie kanału K2064 ø160, Rz.d.=142.03
72.93
74.70
Gaz ø20
Wod. ø40
24.94
59.93m
0.5%
S7.5
90.91
2.21 142.24 144.45 Studnia
Proj. włączenie kanału K300 ø160, Rz.d.=142.26
10.98
1
S7.6
101.89
2.25 142.29 144.54 Studnia
Proj. włączenie kanału K299/1 ø160, Rz.d.=142.31
Proj. włączenie kanału K2058 ø160, Rz.d.=142.31
25.69
122.53
Kan. deszcz., Rz.d.=144.08
36.67m
2.1%
S7.7
127.58
2.43 142.42 144.85 Studnia
Proj. włączenie kanału K2056/2 ø160, Rz.d.=142.44
9.88
9.88
2.3%
S7.8
137.46
2.53 142.63 145.16 Studnia
Proj. włączenie kanału K2056/1 ø160, Rz.d.=142.65
7.46
142.53
Kabel telek.
S7.9
144.91
2.59 142.80 145.39 Studnia
Proj. włączenie kanału K298/1 ø200, Rz.d.=142.80
147.98
Wod. ø40
11.09
S7.10
156.00
2.45 143.05 145.50 Studnia
Proj. włączenie kanału K2053 ø160, Rz.d.=143.07
15.96
164.36
Gaz ø25
34.50m
3.8%
S7.11
171.95
2.55 143.42 145.97 Studnia
Proj. włączenie kanału K297 ø160, Rz.d.=143.44
Proj. włączenie kanału K2050 ø160, Rz.d.=143.44
30.83
192.00
Wod. ø40
ø200 L=400.81m
2
200.88
202.38
202.78
30.83m
5.6%
Gaz ø20
Droga asfalt. L=397.1m
S7.12
2.21 144.59 146.80 Studnia
Proj. włączenie kanału K2045 ø160, Rz.d.=144.61
14.22
211.42
Kan. deszcz., Rz.d.=145.63
14.22m
2.9%
S7.13
217.01
1.82 145.39 147.21 Studnia ø1.0m
Proj. włączenie kanału K294/1 ø160, Rz.d.=145.41
Proj. włączenie kanału K295 ø160, Rz.d.=145.41
10.84
S7.14
227.85
1.93 145.70 147.63 Studnia
Proj. włączenie kanału K2044 ø160, Rz.d.=145.72

A7

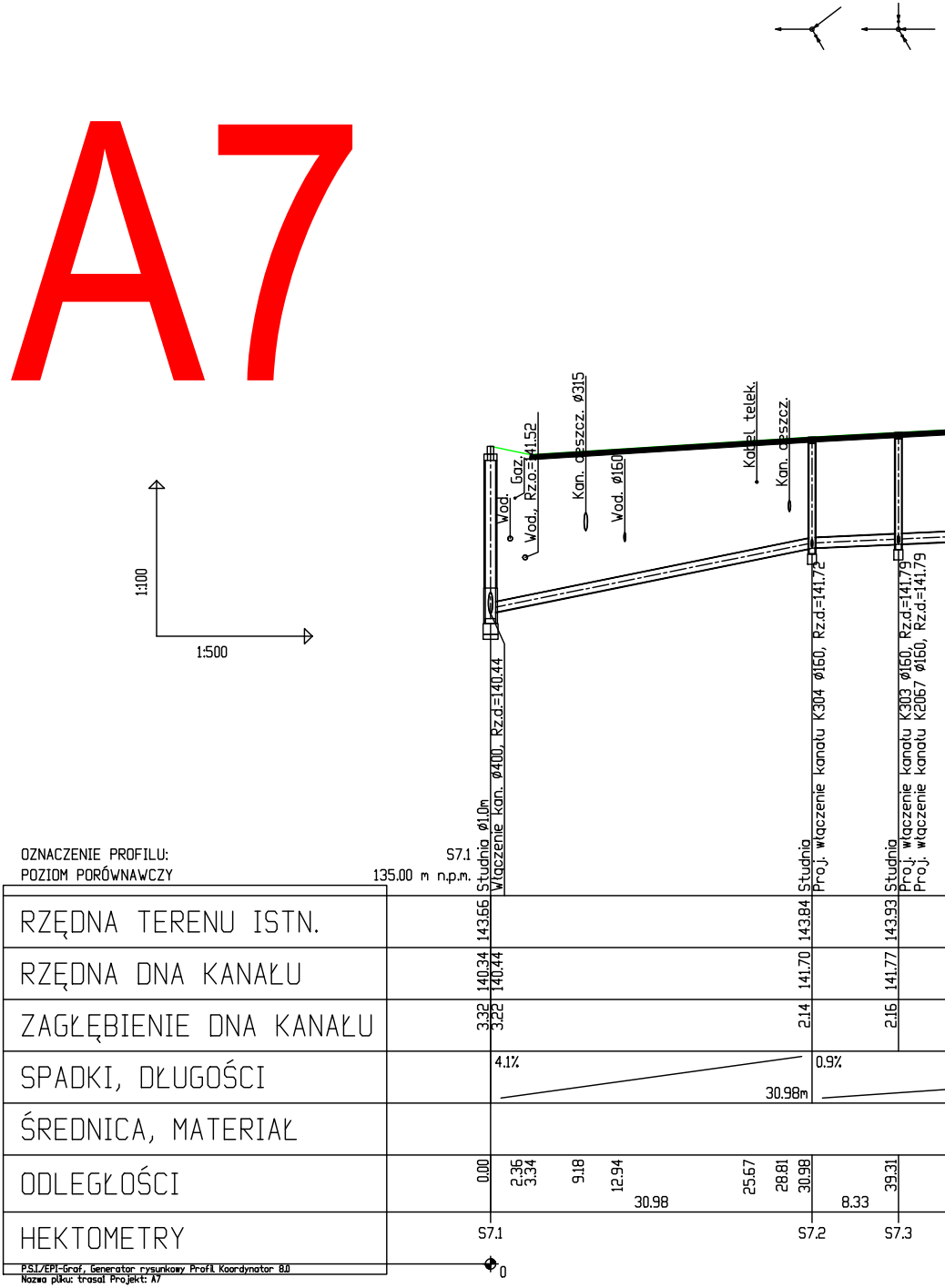
1:100
1:500
Wod.
Gaz.
Wod., Rz.o.=141.52
Kan. deszcz. Ø315
Wod. Ø160
Kabel telek.
Kan. deszcz.
OZNACZENIE PROFILU:
POZIOM PORÓWNAWCZY
S7.1
135.00 m n.p.m.
Studnia Ø1.0m
Włączenie kan. Ø400, Rz.d.=140.44
Studnia
Proj. włączenie kanału K304 Ø160, Rz.d.=141.72
Studnia
Proj. włączenie kanału K303 Ø160, Rz.d.=141.79
Proj. włączenie kanału K2067 Ø160, Rz.d.=141.79
RZĘDNA TERENU ISTN.
143.66
143.84
143.93
RZĘDNA DNA KANAŁU
140.34
140.44
141.70
141.77
ZAGŁĘBIENIE DNA KANAŁU
3.32
3.22
2.14
2.16
SPADKI, DŁUGOŚCI
4.1%
30.98m
0.9%
ŚREDNICA, MATERIAŁ
ODLEGŁOŚCI
0.00
2.36
3.34
9.18
12.94
30.98
25.67
28.81
30.98
39.31
8.33
HEKTOMETRY
S7.1
S7.2
S7.3
0

P.S.I./EPI-Graf, Generator rysunkowy Profil Koordynator 8.0
Nazwa pliku: trasa1 Projekt: A7